

LA DIRECCION DE OBRAS PUBLICAS DE ESTE H. AYUNTAMIENTO DE AYUTLA, JALISCO, POR MEDIO DEL PRESENTE, POR ASI CONVENIR A SUS INTERESES:

**AUTORIZA EL PERMISO DE SUBDIVISION A LOS CC. ULYSSES BERNAL LICEA Y A SU ESPOSA DELIA JANET RODRIGUEZ MICHEL**, conforme a los siguientes antecedentes

#### I.- ADQUISICIÓN

Que con fecha 30 treinta de enero de 2017 dos mil diecisiete, mediante contrato de compraventa formalizado en la escritura pública número 2,704 dos mil setecientos cuatro, pasada ante la fe del Licenciado Reynaldo Díaz Ramírez, Notario Público número 1 uno, de Unión de Tula, Jalisco, adquirieron los solicitantes del señor José Francisco Fajardo Vigil, también conocido como José Francisco Fajardo, 4 cuatro lotes de terreno urbano ubicados en la población de Ayutla, Jalisco, con la superficie, medidas y linderos que se describen a continuación:

a) El lote urbano (fracción 5 cinco, unidad topográfica 1 uno) ubicado sobre la calle Prolongación Ocampo, en el municipio de Ayutla, Jalisco, México, con **una superficie aproximada de 121.87m2** (ciento veintidós metros punto ochenta y siete centímetros cuadrados) con las siguientes medidas y linderos:

**Al Norte**, en 8.40 ocho metros punto cuarenta centímetros en línea recta con fracción 8 ocho;

**Al Sur**, en 7.90 siete metros punto noventa centímetros en línea recta con calle Prolongación Ocampo;

**Al Oriente**, en 15.79 quince metros punto setenta y nueve centímetros en línea recta con fracción 6 seis; y

**Al Poniente**, en 15.64 quince metros punto sesenta y cuatro centímetros en línea recta con fracción 4 cuatro.

Tiene la cuenta predial U006092 en Catastro municipal, y está incorporado bajo el folio real número 7069417 en la oficina número 5 cinco del Registro Público de Autlán de Navarro, Jalisco;

b) El lote urbano (fracción 6 seis, unidad topográfica 1 uno) ubicado sobre la calle Galeana, en el municipio de Ayutla, Jalisco, México, con **una superficie aproximada de 122.35m2** (ciento veintidós metros punto treinta y cinco centímetros cuadrados), con las siguientes medidas y linderos:

**Al Norte**, en 8.44 ocho metros punto cuarenta y cuatro centímetros en línea recta con fracción 7 siete;

**Al Sur**, en 7.92 siete metros punto noventa y dos centímetros en línea recta con calle Prolongación Ocampo;

**Al Oriente**, en 15.97 quince metros punto noventa y siete centímetros en línea recta con calle Galeana; y

**Al Poniente**, en 15.78 quince metros punto setenta y ocho centímetros en línea recta con fracción 5 cinco.

Tiene la cuenta predial U006093 en Catastro municipal, y está incorporado bajo el folio real número 7069418 en la oficina número 5 cinco del Registro Público de Autlán de Navarro, Jalisco;

c) El lote urbano ( fracción 7 siete, unidad topográfica 1 uno) ubicado sobre la calle Privada Aguilar, en el municipio de Ayutla, Jalisco, México, con una **superficie aproximada de 131.74m<sup>2</sup>** (ciento treinta y un metros punto setenta y cuatro centímetros cuadrados) con las siguientes medidas y linderos:

**Al Norte**, en 9.03 nueve metros punto tres centímetros en línea recta con calle Privada Aguilar;

**Al Sur**, en 8.44 ocho metros punto cuarenta y cuatro centímetros en línea recta con fracción 6 seis;

**Al Oriente**, en 16.08 dieciséis metros punto ocho centímetros en línea recta con calle Galeana; y

**Al Poniente**, en 15.91 quince metros punto noventa y un centímetros en línea recta con fracción 8 ocho.

Tiene la cuenta predial U006094 en Catastro municipal, y está incorporado bajo el folio real número 7069419 en la oficina número 5 cinco del Registro Público de Autlán de Navarro, Jalisco; y

d) El lote urbano ( fracción 8 ocho, unidad topográfica 1 uno) ubicado sobre la calle Privada Aguilar, en el municipio de Ayutla, Jalisco, México, con una **superficie aproximada de 129.81m<sup>2</sup>** (ciento veintinueve metros punto ochenta y un centímetros cuadrados) con las siguientes medidas y linderos:

**Al Norte**, en 8.85 ocho metros punto ochenta y cinco centímetros en línea recta con calle Privada Aguilar;

**Al Sur**, en 8.40 ocho metros punto cuarenta centímetros en línea recta con fracción 5 cinco;

**Al Oriente**, en 15.91 quince metros punto noventa y un centímetros en línea recta con fracción 7 siete; y

**Al Poniente**, en 15.83 quince metros punto ochenta y tres centímetros en línea recta con fracción 9 nueve.

Tiene la cuenta predial U006095 en Catastro municipal, y está incorporado bajo el folio real número 7069420 en la oficina número 5 cinco del Registro Público de Autlán de Navarro, Jalisco.

## II.- FUSION

Posteriormente, por colindar entre sí y formar un solo paño, los propietarios solicitantes, con fecha 24 de junio de 2024 fusionaron en un solo lote y en una sola cuenta los 4 cuatro lotes en la oficina de Catastro municipal, asignándole la cuenta predial No. U006092 del sector urbano. Ubicándose el lote ya fusionado en la calle Galeana No. 125 en esta población de Ayutla, Jalisco, con una **superficie de 505.77m<sup>2</sup>** (quinientos cinco metros setenta y siete centímetros cuadrados de terreno) comprendido dentro de las medidas y linderos siguientes:

**Al Norte**, en 17.88 diecisiete metros ochenta y ocho centímetros en línea recta con calle Privada Aguilar;

**Al Sur**, en 15.82 quince metros ochenta y dos centímetros en línea recta con calle Prolongación Ocampo;

**Al Oriente**, en 32.04 treinta y dos metros cuatro centímetros en línea recta con calle Galeana; y

**Al Poniente**, en 15.63 quince metros sesenta y tres centímetros en línea recta con Juan Carlos Pelayo Lepe y en 15.75 quince metros setenta y cinco centímetros en línea recta con Estela Cárdenas Regalado.

### III.- SOLICITUD DE PERMISO DE SUBDIVISION

Con fecha 31 de julio de 2024, los solicitantes presentaron a esta oficina formal solicitud de permiso de subdivisión del predio de su propiedad ya mencionado con anterioridad, a la que anexaron cuatro juegos de planos de 4 cuatro fracciones, del estado actual y del estado propuesto, así como copia de la escritura pública correspondiente que los acredita como dueños de los lotes fusionados, por lo que una vez analizada la solicitud y la documentación presentada, por cumplir con los requisitos de ley:

**Se les otorga PERMISO DE SUBDIVISION en 4 cuatro fracciones que se describen a continuación:**

**Fracción 1.- Con superficie de 192.05m<sup>2</sup>** (ciento noventa y dos metros cinco centímetros cuadrados de terreno), que se localiza en la calle Galeana No. 125 y cuenta con las siguientes medidas y linderos:

**Al Norte**, en 16.61 dieciséis metros sesenta y un centímetros, con Fracción 2;  
**Al Sur**, en 15.82 quince metros ochenta y dos centímetros, con Calle Prolongación Ocampo;  
**Al Oriente**, en 12.62 doce metros sesenta y dos centímetros, con la Calle Galeana de su ubicación; y  
**Al Poniente**, en 12.39 doce metros treinta y nueve centímetros con Juan Carlos Pelayo Lepe.

**Fracción 2.- Con superficie de 102.14m<sup>2</sup>** (ciento dos metros catorce centímetros cuadrados de terreno), que se localiza en la calle Galeana No. 127, y cuenta con las siguientes medidas y linderos:

**Al Norte**, en 17.03 diecisiete metros tres centímetros, con Fracción 3;  
**Al Sur**, en 16.61 dieciséis metros sesenta y un centímetros, con Fracción 1;  
**Al Oriente**, en 6.48 seis metros cuarenta y ocho centímetros, con la calle Galeana de su ubicación; y  
**Al Poniente**, en 3.24 tres metros veinticuatro centímetros con Juan Carlos Pelayo Lepe y en 3.10 tres metros diez centímetros con Estela Cárdenas Regalado.

**FRACCION 3.- Con superficie de 104.66m<sup>2</sup>** (ciento cuatro metros sesenta y seis centímetros cuadrados de terreno), que se localiza en la calle Galeana No. 129, y cuenta con las siguientes medidas y linderos:

**Al Norte**, en 17.44 diecisiete metros cuarenta y cuatro centímetros, con Fracción 4;  
**Al Sur**, en 17.03 diecisiete metros tres centímetros, con Fracción 2;  
**Al Oriente**, en 6.48 seis metros cuarenta y ocho centímetros, con la calle Galeana de su ubicación; y  
**Al Poniente**, en 6.34 seis metros treinta y cuatro centímetros, con Estela Cárdenas Regalado.

**FRACCION 4.- Con superficie de 106.92m<sup>2</sup>** (ciento seis metros noventa y dos centímetros cuadrados de terreno), que se localiza en la calle Galeana No. 131, y cuenta con las siguientes medidas y linderos:

**Al Norte**, en 17.88 diecisiete metros ochenta y ocho centímetros en línea recta con calle Privada Aguilar;  
**Al Sur**, en 17.44 diecisiete metros cuarenta y cuatro centímetros en línea recta con Fracción 3;  
**Al Oriente**, en 6.48 seis metros cuarenta y ocho centímetros, con la calle Galeana de su ubicación; y  
**Al Poniente**, en 6.31 seis metros treinta y un centímetros, con Estela Cárdenas Regalado.

**SE EXTIENDE LA PRESENTE AUTORIZACION, EN LA POBLACION DE AYUTLA, JALISCO, A LOS 13 TRECE DIAS DEL MES DE AGOSTO DE 2024 DOS MIL VEINTICUATRO.**



**ATENTAMENTE**

**Diego ARMANDO OROZCO MORALES**  
**DIR. DE OBRAS PÚBLICAS**

NO. DE PERMISO:27  
Hojas 1 de 1

LA DIRECCIÓN DE OBRAS PÚBLICAS DE ESTE H. AYUNTAMIENTO DE AYUTLA, JALISCO, POR MEDIO DEL PRESENTE.

Por así convenir a sus intereses se autoriza **UN PERMISO DE SUBDIVISION**, al C. **MARGARITO VELAZCO JIMENEZ** en mi carácter de propietario del predio rustico denominado "sin nombre", ubicado al norte de la cabecera municipal de Ayutla, Jalisco; mismo que cuenta la cuenta predial R003241 del sector Rustico expedida por el Registro Público de la Propiedad de Autlán de Navarro, Jalisco, le informo que el inmueble a subdividir tiene una extensión, superficial de 00-19-05.48 cero hectáreas, diecinueve áreas, cero cinco punto cuarenta y ocho centiáreas de terreno conforme al levantamiento que se anexa al presente escrito, el Predio urbano se encuentra inscrito en la oficina del Registro Público de la Propiedad y del Comercio con sede en Autlán de Navarro, Jalisco, bajo el Folio Real 7117562. **del cual se desprende tres fracciones quedando de la siguiente manera:**

**1.- FRACCIÓN 1 UNO** del predio rustico denominado "sin nombre", ubicado al norte de la cabecera municipal de Ayutla, Jalisco, con una extensión superficial dicha fracción de 00-03-06.69 cero hectáreas, cero tres áreas y cero seis puntos sesenta y nueve centiáreas de terreno, comprendida dentro de las siguientes medidas y linderos:

AL NORTEEN 30.59 metros con fracción E;  
AL SUR con 30.75 metros con fracción 2;  
AL OESTE en 10.00 metros en con parcela 48;  
AL ESTE en 10.01 metros con calle sin nombre.

**2.- FRACCIÓN 2** del predio rustico denominado "sin nombre", ubicado al norte de la cabecera municipal de Ayutla, Jalisco, con una extensión superficial dicha fracción de 00-05-58.53 cero hectáreas, cinco áreas y cincuenta y ocho puntos cincuenta y tres centiáreas de terreno, comprendido dentro de las siguientes medidas y linderos:

AL NORTE con 30.75 metros con fracción 1;  
AL SUR en 25.03 metros con fracción 3 o resto;  
AL OESTE en 10.00 metros con parcela 48,  
AL ESTE en 20.02 metros con calle sin número.

**3.- FRACCIÓN 3 o RESTO** del predio rustico denominado "sin nombre", ubicado al norte de la cabecera municipal de Ayutla, Jalisco, con una extensión superficial dicha fracción o resto de 00-10-40.26 cero hectáreas, diez áreas y cuarenta puntos veintiséis centiáreas de terreno, comprendido dentro de las siguientes medidas y linderos:

AL NORTE con 40.92 metros en línea quebrada con fracción 2;  
AL SUR en 31.59 metros con fracción C;  
AL OESTE en 40.99 metros con parcela 48,  
AL ESTE en 31.61 metros con calle sin nombre.

SE EXTIENDE LA PRESENTE AUTORIZACIÓN EN LA POBLACION DE AYUTLA, JALISCO A LOS **17** DIAS DEL MES DE **AGOSTO 2024**.



A T E N T A M E N T E

*[Firma]*  
DIPUTADO LOCAL  
**EDGARDO ARMANDO OROZCO MORALES**  
DIR DE OBRAS PÚBLICAS

<b>COSTO</b> Aprobación de Subdivisión y/o Re lotificación según su categoría por cada Lote resultante. \$280.00 c/u <b>\$840.00 PESOS</b>
--

LA DIRECCIÓN DE OBRAS PÚBLICAS DE ESTE H. AYUNTAMIENTO DE AYUTLA, JALISCO, POR MEDIO DEL PRESENTE.

Por así convenir a sus intereses se autoriza UN PERMISO DE SUBDIVISION, al **C.SERGIO SALVADOR GOMEZ LEPE**, de acuerdo a los siguientes antecedentes, de la **FRACCION "B"** de la **FRACCION "2" DOS**, en que se Subdividió el Resto del **PREDIO RUSTICO** denominado **"LA LOMA DE LA PRESA Y LA GAVILANA"**, ubicada dicha Fracción en Avenida Marcelino Gómez N. sin número, en esta Población de Ayutla, Jalisco; con una Superficie Aproximada de **7,800.00** siete mil ochocientos metros cuadrados Terreno, con las siguientes medidas y linderos: **AL NORTE:** en **60.00** sesenta metros, con Calle Jazmín; **AL SUR:** en **60.00** sesenta metros, con Calle Flor de Cerezo; **AL ORIENTE:** en **130.00** ciento treinta metros, con Avenida Marcelino Gómez N. de su ubicación; y **AL PONIENTE:** en **130.00** ciento treinta metros, con Calle Girasol. Le manifiesto que el Suscrito, adquirí dicha Fracción, en Mayor Superficie por medio de mi Apoderado el Señor **Raymundo Franco Talamantes**, mediante Escritura Pública de Compra-Venta número 13,311 trece mil trescientos once, de fecha 17 diecisiete de Diciembre del 2019 dos mil diecinueve, pasada ante la Fe del Notario Público número 3 tres de la Ciudad de Autlán de Navarro, Jalisco, Licenciado Eugenio Alberto González Villanueva; Fracción que se encuentra Registrada bajo **FOLIO REAL 7134173 SIETE MILLONES CIENTO TREINTA Y CUATRO MIL CIENTO SETENTA Y TRES, DEL REGISTRO PUBLICO DE LA PROPIEDAD DE AUTLAN DE NAVARRO, JALISCO**, de la cual se desprenden **24** fracciones quedando de la siguiente manera:

1).- **Fracción "1" Uno**, ubicada en la Avenida Marcelino Gómez N., sin número, esquina con Calle Jazmín, en esta Población de Ayutla, Jalisco; con una Superficie Aproximada de **150.00** ciento cincuenta metros cuadrados de Terreno, con las siguientes medidas y linderos:

**AL NORTE:** en **15.00** quince metros, con Calle Jazmín;

**AL SUR:** en **15.00** quince metros, con Fracción 2 dos;

**AL ORIENTE:** en **10.00** diez metros, con Avenida Marcelino Gómez N. de su ubicación; y

**AL PONIENTE:** en **10.00** diez metros, con Fracción 24 veinticuatro.

2).- **Fracción "2" Dos**, ubicada en la Avenida Marcelino Gómez N., sin número, en esta Población de Ayutla, Jalisco; con una Superficie Aproximada de **150.00** ciento cincuenta metros cuadrados de Terreno, con las siguientes medidas y linderos:

**AL NORTE:** en **15.00** quince metros, con Fracción 1 uno;

**AL SUR:** en **15.00** quince metros, con Fracción 3 tres;

**AL ORIENTE:** en **10.00** diez metros, con Avenida Marcelino Gómez N. de su ubicación; y

**AL PONIENTE:** en **10.00** diez metros, con Fracción 24 veinticuatro.

3).- **Fracción "3" Tres**, ubicada en la Avenida Marcelino Gómez N., sin número, en esta Población de Ayutla, Jalisco; con una Superficie Aproximada de **300.00** trescientos metros cuadrados de Terreno, con las siguientes medidas y linderos:

**AL NORTE:** en **30.00** treinta metros, con Fracciones 2, 23 y 24;

**AL SUR:** en **30.00** treinta metros, con Fracción 4;

**AL ORIENTE:** en **10.00** diez metros, con Avenida Marcelino Gómez N. de su ubicación; y

**AL PONIENTE:** en **10.00** diez metros, con Fracción 18.



4).- **Fracción "4" Cuatro**, ubicada en la Avenida Marcelino Gómez N., sin número, en esta Población de Ayutla, Jalisco; con una Superficie Aproximada de **300.00** trescientos metros cuadrados de Terreno, con las siguientes medidas y linderos:

**AL NORTE:** en **30.00** treinta metros, con Fracción 3 tres;

**AL SUR:** en **30.00** treinta metros, con Fracción 5 cinco;

**AL ORIENTE:** en **10.00** diez metros, con Avenida Marcelino Gómez N. de su ubicación; y

**AL PONIENTE:** en **10.00** diez metros, con Fracción 17 diecisiete.

5).- **Fracción "5" Cinco**, ubicada en la Avenida Marcelino Gómez N., sin número, en esta Población de Ayutla, Jalisco; con una Superficie Aproximada de **300.00** trescientos metros cuadrados de Terreno, con las siguientes medidas y linderos:

**AL NORTE:** en **30.00** treinta metros, con Fracción 4 cuatro;

**AL SUR:** en **30.00** treinta metros, con Fracción 6 seis;

**AL ORIENTE:** en **10.00** diez metros, con Avenida Marcelino Gómez N. de su ubicación; y

**AL PONIENTE:** en **10.00** diez metros, con Fracción 16 dieciséis.

6).- **Fracción "6" Seis**, ubicada en la Avenida Marcelino Gómez N., sin número, en esta Población de Ayutla, Jalisco; con una Superficie Aproximada de **300.00** trescientos metros cuadrados de Terreno, con las siguientes medidas y linderos:

**AL NORTE:** en **30.00** treinta metros, con Fracción 5 cinco;

**AL SUR:** en **30.00** treinta metros, con Fracción 7 siete;

**AL ORIENTE:** en **10.00** diez metros, con Avenida Marcelino Gómez N. de su ubicación; y

**AL PONIENTE:** en **10.00** diez metros, con Fracción 15 quince.

7).- **Fracción "7" Siete**, ubicada en la Avenida Marcelino Gómez N., sin número, en esta Población de Ayutla, Jalisco; con una Superficie Aproximada de **300.00** trescientos metros cuadrados de Terreno, con las siguientes medidas y linderos:

**AL NORTE:** en **30.00** treinta metros, con Fracción 6 seis;

**AL SUR:** en **30.00** treinta metros, con Fracción 8 ocho;

**AL ORIENTE:** en **10.00** diez metros, con Avenida Marcelino Gómez N. de su ubicación; y

**AL PONIENTE:** en **10.00** diez metros, con Fracción 14 catorce.

8).- **Fracción "8" Ocho**, ubicada en la Avenida Marcelino Gómez N., sin número, en esta Población de Ayutla, Jalisco; con una Superficie Aproximada de **300.00** trescientos metros cuadrados de Terreno, con las siguientes medidas y linderos:

**AL NORTE:** en **30.00** treinta metros, con Fracción 7 siete;

**AL SUR:** en **30.00** treinta metros, con Fracción 9 nueve;

**AL ORIENTE:** en **10.00** diez metros, con Avenida Marcelino Gómez N. de su ubicación; y

**AL PONIENTE:** en **10.00** diez metros, con Fracción 13 trece.

9).- **Fracción "9" Nueve**, ubicada en la Avenida Marcelino Gómez N., sin número, en esta Población de Ayutla, Jalisco; con una Superficie Aproximada de **300.00** trescientos metros cuadrados de Terreno, con las siguientes medidas y linderos:

**AL NORTE:** en **30.00** treinta metros, con Fracción 8 ocho;

**AL SUR:** en **30.00** treinta metros, con Fracción 10 diez;

**AL ORIENTE:** en **10.00** diez metros, con Avenida Marcelino Gómez N. de su ubicación; y

**AL PONIENTE:** en **10.00** diez metros, con Fracción 13 trece.

**10).- Fracción "10" Diez**, ubicada en la Avenida Marcelino Gómez N., sin número, esquina con Calle Flor de Cerezo en esta Población de Ayutla, Jalisco; con una Superficie Aproximada de 1,200 mil doscientos metros cuadrados de Terreno, con las siguientes medidas y linderos:

**AL NORTE:** en 30.00 treinta metros, con Fracción 9 nueve;  
**AL SUR:** en 30.00 treinta metros, con Calle Flor de Cerezo;

**AL ORIENTE:** en 40.00 cuarenta metros, con Avenida Marcelino Gómez N. de su ubicación; y

**AL PONIENTE:** en 40.00 cuarenta metros, con Fracciones 11 y 12 doce.

**11).- Fracción "11" Once**, ubicada en Calle Girasol, sin número, esquina con Calle Flor de Cerezo, en esta Población de Ayutla, Jalisco; con una Superficie Aproximada de 900.00 novecientos metros cuadrados de Terreno, con las siguientes medidas y linderos:

**AL NORTE:** en 30.00 treinta metros, con Fracción 12 doce;

**AL SUR:** en 30.00 treinta metros, con Calle Flor de Cerezo;

**AL ORIENTE:** en 30.00 treinta metros, con Fracción 10 diez; **Y AL PONIENTE:** en 30.00 treinta metros, con Calle Girasol de su ubicación.

**12).- Fracción "12" Doce**, ubicada en la Calle Girasol, sin número, en esta Población de Ayutla, Jalisco; con una Superficie Aproximada de 300.00 trescientos metros cuadrados de Terreno, con las siguientes medidas y linderos:

**AL NORTE:** en 30.00 treinta metros, con Fracción 13 trece;

**AL SUR:** en 30.00 treinta metros, con Fracción 11 once;

**AL ORIENTE:** en 10.00 diez metros, con Fracción 10 diez; y

**AL PONIENTE:** en 10.00 diez metros, con Calle Girasol de su ubicación.

**13).- Fracción "13" Trece**, ubicada en la Calle Girasol, sin número, en esta Población de Ayutla, Jalisco; con una Superficie Aproximada de 600.00 seiscientos metros cuadrados de Terreno, con las siguientes medidas y linderos:

**AL NORTE:** en 30.00 treinta metros, con Fracción 14 catorce;

**AL SUR:** en 30.00 treinta metros, con Fracción 12 doce;

**AL ORIENTE:** en 20.00 veinte metros, con Fracciones 8 ocho y 9 nueve; y

**AL PONIENTE:** en 20.00 veinte metros, con Calle Girasol de su ubicación.

**14).- Fracción "14" Catorce**, ubicada en la Calle Girasol, sin número, en esta Población de Ayutla, Jalisco; con una Superficie Aproximada de 300.00 trescientos metros cuadrados de Terreno, con las siguientes medidas y linderos:

**AL NORTE:** en 30.00 treinta metros, con Fracción 15 quince;

**AL SUR:** en 30.00 treinta metros, con Fracción 13 trece;

**AL ORIENTE:** en 10.00 diez metros, con Fracción 7 siete; y

**AL PONIENTE:** en 10.00 diez metros, con Calle Girasol de su ubicación.

**15).- Fracción "15" Quince**, ubicada en la Calle Girasol, sin número, en esta Población de Ayutla, Jalisco; con una Superficie Aproximada de 300.00 trescientos metros cuadrados de Terreno, con las siguientes medidas y linderos:

**AL NORTE:** en 30.00 treinta metros, con Fracción 16 dieciséis;

**AL SUR:** en 30.00 treinta metros, con Fracción 14 catorce

**AL ORIENTE:** en 10.00 diez metros, con Fracción 6 seis; y

**AL PONIENTE:** en 10.00 diez metros, con Calle Girasol de su ubicación.



**AL NORTE:** en 7.50 siete metros, cincuenta centímetros, con Calle Jazmín de su ubicación;  
**AL SUR:** en 7.50 siete metros, cincuenta centímetros, con Fracción 18 dieciocho;  
**AL ORIENTE:** en 20.00 veinte metros, con Fracción 22 veintidós; y  
**AL PONIENTE:** en 20.00 veinte metros, con Fracción 20 veinte.

**22).- Fracción "22"** Veintidós, ubicada en la Calle Jazmín, sin número, en esta Población de Ayutla, Jalisco; con una Superficie Aproximada de **150.00** ciento cincuenta metros cuadrados de Terreno, con las siguientes medidas y linderos:  
**AL NORTE:** en 7.50 siete metros, cincuenta centímetros, con Calle Jazmín de su ubicación;  
**AL SUR:** en 7.50 siete metros, cincuenta centímetros, con Fracción 18 dieciocho;  
**AL ORIENTE:** en 20.00 veinte metros, con Fracción 23 veintitrés; y  
**AL PONIENTE:** en 20.00 veinte metros, con Fracción 21 veintiuno.


**23).- Fracción "23"** Veintitrés, ubicada en la Calle Jazmín, sin número, en esta Población de Ayutla, Jalisco; con una Superficie Aproximada de **150.00** ciento cincuenta metros cuadrados de Terreno con las siguientes medidas y linderos:  
**AL NORTE:** en 7.50 siete metros, cincuenta centímetros, con Calle Jazmín de su ubicación;  
**AL SUR:** en 7.50 siete metros, cincuenta centímetros, con Fracción 3 tres;  
**AL ORIENTE:** en 20.00 veinte metros, con Fracción 24 veinticuatro; y  
**AL PONIENTE:** en 20.00 veinte metros, con Fracción 22 veintidós.

**24).- Fracción "24"** Veinticuatro, ubicada en la Calle Jazmín, sin número, en esta Población de Ayutla, Jalisco; con una Superficie Aproximada de **150.00** ciento cincuenta metros cuadrados de Terreno con las siguientes medidas y linderos:  
**AL NORTE:** en 7.50 siete metros, cincuenta centímetros, con Calle Jazmín de su ubicación;  
**AL SUR:** en 7.50 siete metros, cincuenta centímetros, con Fracción 3 tres;  
**AL ORIENTE:** en 20.00 veinte metros, con Fracciones 1 uno y 2 dos; y  
**AL PONIENTE:** en 20.00 veinte metros, con Fracción 23 veintitrés.

SE EXTIENDE LA PRESENTE AUTORIZACIÓN EN LA POBLACION DE AYUTLA, JALISCO A LOS 13 DIAS DEL MES DE AGOSTO 2024.

<b>COSTO</b>
Aprobación de Subdivisión y/o Re lotificación según su categoría por cada Lote resultante.
<b>\$260.00 c/u</b>
<b>\$6,240.00 PESOS</b>

ESTADOS UNIDOS MEXICANOS  
 OBRAS PUBLICAS  
 H. Ayuntamiento Ayutla, Jalisco  
 2021-2024  
 SECRETARÍA DE OBRAS PÚBLICAS  
 ANDRÉS OROZCO MORALES  
 ENCARGADO DE OBRAS PÚBLICAS



**16).- Fracción "16" Dieciséis**, ubicada en la Calle Girasol, sin número, en esta Población de Ayutla, Jalisco; con una Superficie Aproximada de **300.00** trescientos metros, cuadrados de Terreno, con las siguientes medidas y linderos:

**AL NORTE:** en **30.00** treinta metros, con Fracción 17 diecisiete;

**AL SUR:** en **30.00** treinta metros, con Fracción 15 quince;

**AL ORIENTE:** en **10.00** diez metros, con Fracción 5 cinco; y

**AL PONIENTE:** en **10.00** diez metros, con Calle Girasol de su ubicación.

**17).- Fracción "17" Diecisiete**, ubicada en la Calle Girasol, sin número, en esta Población de Ayutla, Jalisco; con una Superficie Aproximada de **300.00** trescientos metros cuadrados de Terreno, con las siguientes medidas y linderos:

**AL NORTE:** en **30.00** treinta metros, con Fracción 18 dieciocho;

**AL SUR:** en **30.00** treinta metros, con Fracción 16 dieciséis;

**AL ORIENTE:** en **10.00** diez metros, con Fracción 4 cuatro; y

**AL PONIENTE:** en **10.00** diez metros, con Calle Girasol de su ubicación.

**18).- Fracción "18" Dieciocho**, ubicada en la Calle Girasol, sin número, en esta Población de Ayutla, Jalisco; con una Superficie Aproximada de **300.00** trescientos metros cuadrados de Terreno, con las siguientes medidas y linderos:

**AL NORTE:** en **30.00** treinta metros, con Fracciones 19 diecinueve, 20 veinte, 21 veintiuno y 22 veintidós;

**AL SUR:** en **30.00** treinta metros, con Fracción 17 diecisiete;

**AL ORIENTE:** en **10.00** diez metros, con Fracción 3 tres; y

**AL PONIENTE:** en **10.00** diez metros, con Calle Girasol de su ubicación.

**19).- Fracción "19" Diecinueve**, ubicada en la Calle Jazmín, sin número, esquina con Calle Girasol, en esta Población de Ayutla, Jalisco; con una Superficie Aproximada de **150.00** ciento cincuenta metros cuadrados de Terreno, con las siguientes medidas y linderos:

**AL NORTE:** en **7.50** siete metros, cincuenta centímetros, con Calle Jazmín de su ubicación;

**AL SUR:** en **7.50** siete metros, cincuenta centímetros, con Fracción 18 dieciocho;

**AL ORIENTE:** en **20.00** veinte metros, con Fracción 20 veinte; y

**AL PONIENTE:** en **20.00** veinte metros, con Calle Girasol.

**20).- Fracción "20" Veinte**, ubicada en la Calle Jazmín, sin número, en esta Población de Ayutla, Jalisco; con una Superficie Aproximada de **150.00** ciento cincuenta metros cuadrados de Terreno, con las siguientes medidas y linderos:

**AL NORTE:** en **7.50** siete metros, cincuenta centímetros, con Calle Jazmín de su ubicación;

**AL SUR:** en **7.50** siete metros, cincuenta centímetros, con Fracción 18 dieciocho;

**AL ORIENTE:** en **20.00** veinte metros, con Fracción 21 veintiuno; y

**AL PONIENTE:** en **20.00** veinte metros, con Fracción 19 diecinueve.

**21).- Fracción "21" Veintiuno**, ubicada en la Calle Jazmín, sin número, en esta Población de Ayutla, Jalisco; con una Superficie Aproximada de **150.00** ciento cincuenta metros cuadrados de Terreno, con las siguientes medidas y linderos:

PERMISO DE SUBDIVISION  
A QUIEN CORRESPONDA:

NO. DE PERMISO:29  
Hojas 1 de 4

LA DIRECCIÓN DE OBRAS PÚBLICAS DE ESTE H. AYUNTAMIENTO DE AYUTLA, JALISCO, POR MEDIO DEL PRESENTE.

Por así convenir a sus intereses se autoriza UN PERMISO DE SUBDIVISION, al **C.SERGIO SALVADOR GOMEZ LEPE**, de acuerdo a los siguientes antecedentes, de la **FRACCION "F"**, de la **FRACCION "2" DOS**, en que se Subdividió el Resto del **PREDIO RUSTICO** denominado **"LA LOMA DE LA PRESA Y LA GAVILANA"**, ubicada en la Avenida Marcelino Gómez N., sin número, en esta Población de Ayutla, Jalisco, con una Superficie Aproximada de **5.321.53** cinco mil trescientos veintitún metros, cincuenta y tres centímetros cuadrados de terreno, con las siguientes medidas y linderos: **AL NORTE:** en **60.00** sesenta metros, con Calle Peonia; **AL SUR:** en **63.52** sesenta y tres metros, cincuenta y dos centímetros, con Calle Gardenia; **AL ORIENTE:** en **106.42** ciento seis metros, cuarenta y dos centímetros, con Avenida Marcelino Gómez N., de su ubicación; y **AL PONIENTE:** en **71.20** setenta y un metros, veinte centímetros, con Calle Girasol. Le manifiesto que el Suscrito, adquirí dicha Fracción, en Mayor Superficie por medio de mi Apoderado el Señor **Raymundo Franco Talamantes**, mediante Escritura Pública de Compra-Venta número **13,311** trece mil trescientos once, de fecha **17** diecisiete de Diciembre del 2019 dos mil diecinueve, pasada ante la Fe del Notario Público número **3** tres de la Ciudad de Autlán de Navarro, Jalisco, Licenciado **Eugenio Alberto González Villanueva**; Fracción que se encuentra Registrada bajo **FOLIO REAL 7134177 SIETE MILLONES CIENTO TREINTA Y CUATRO MIL CIENTO SETENTA Y SIETE, DEL REGISTRO PUBLICO DE LA PROPIEDAD DE AUTLAN DE NAVARRO, JALISCO de la cual se desprenden 12 fracciones quedando de la siguiente manera:**

1).- **Fracción "1" Uno**, ubicada en la Avenida Marcelino Gómez N., sin número, esquina con Calles **Peonia** y **Girasol**, en esta Población de Ayutla, Jalisco, con una Superficie Aproximada de **1,878.06** mil ochocientos setenta y ocho metros, seis centímetros cuadrados de Terreno, con las siguientes medidas y linderos:

**AL NORTE:** en **60.00** sesenta metros, con calle Peonia;

**AL SUR:** en **63.63** sesenta y tres metros, sesenta y tres centímetros, con Fracciones 2 dos y 12 doce;

**AL ORIENTE:** en **35.58** treinta y cinco metros, cincuenta y ocho centímetros, con Avenida Marcelino Gómez N., de su ubicación; y

**AL PONIENTE:** en **26.73** veintiséis metros, setenta y tres centímetros, con calle Girasol.

2).- **Fracción "2" Dos**, ubicada en la Avenida Marcelino Gómez N., sin número, en esta Población de Ayutla, Jalisco, con una Superficie Aproximada de **325.49** trescientos veinticinco metros, cuarenta y nueve centímetros cuadrados de Terreno, con las siguientes medidas y linderos:

**AL NORTE:** en **30.05** treinta metros, cinco centímetros, con Fracción 1 uno;

**AL SUR:** en **30.01** treinta metros, un centímetro, con Fracción 3 tres;

**AL ORIENTE:** en **11.86** once metros, ochenta y seis centímetros, con Avenida Marcelino Gómez N., de su ubicación y;

**AL PONIENTE:** en **9.88** nueve metros, ochenta y ocho centímetros, con Fracciones 1 uno y 12 doce.

3).- **Fracción "3" Tres**, ubicada en la Avenida Marcelino Gómez N., sin número en esta Población de Ayutla, Jalisco, con una Superficie Aproximada de **324.90** trescientos veinticuatro metros, noventa centímetros cuadrados de Terreno, con las siguientes medidas y linderos:

**AL NORTE:** en **30.01** treinta metros, un centímetro, con Fracción 2 dos;

**AL SUR:** en **30.03** treinta metros, tres centímetros, con Fracción 4 cuatro;

**AL ORIENTE:** en **11.86** once metros, ochenta y seis centímetros, con Avenida Marcelino Gómez N., de su ubicación; y

**AL PONIENTE:** en **9.88** nueve metros, ochenta y ocho centímetros, con Fracciones 11 once y 12 doce.

4).- **Fracción "4" Cuatro**, ubicada en la Avenida Marcelino Gómez N., sin número, en esta Población de Ayutla, Jalisco, con una Superficie Aproximada de **325.96** trescientos veinticinco metros, noventa y seis centímetros cuadrados de Terreno, con las siguientes medidas y linderos:

**AL NORTE:** en **30.03** treinta metros, tres centímetros, con Fracción 3 tres;

**AL SUR:** en **30.39** treinta metros, treinta y nueve centímetros, con Fracción 5 cinco;

**AL ORIENTE:** en **11.86** once metros, ochenta y seis centímetros, con la Avenida Marcelino Gómez N., de su ubicación; y

**AL PONIENTE:** en **9.93** nueve metros, noventa y tres centímetros, con Fracciones 10 diez y 11 once.

5).- **Fracción "5" Cinco**, ubicada en la Avenida Marcelino Gómez N., sin número, en esta Población de Ayutla, Jalisco, con una Superficie Aproximada de **324.89** trescientos veinticuatro metros, ochenta y nueve centímetros cuadrados de Terreno, con las siguientes medidas y linderos:

**AL NORTE:** en **30.39** treinta metros, treinta y nueve centímetros, con Fracción 4 cuatro;

**AL SUR:** en **30.51** treinta metros, cincuenta y un centímetros, con Fracción 6 seis;

**AL ORIENTE:** en **11.86** once metros, ochenta y seis centímetros, con la Avenida Marcelino Gómez N., de su ubicación; y

**AL PONIENTE:** en **9.81** nueve metros, ochenta y un centímetros, con Fracciones 9 nueve y 10 diez.

6).- **Fracción "6" Seis**, ubicada en la Avenida Marcelino Gómez N., sin número, en esta Población de Ayutla, Jalisco, con una Superficie Aproximada de **324.75** trescientos veinticuatro metros, setenta y cinco centímetros cuadrados de Terreno, con las siguientes medidas y linderos:

**AL NORTE:** en **30.51** treinta metros, cincuenta y un centímetros, con Fracción 5 cinco;

**AL SUR:** en **30.90** treinta metros, noventa centímetros, con Fracción 7 siete;

**AL ORIENTE:** en **11.86** once metros, ochenta y seis centímetros, con la Avenida Marcelino Gómez N., de su ubicación; y

**AL PONIENTE:** en **9.89** nueve metros, ochenta y nueve centímetros, con Fracciones 8 ocho y 9 nueve.

7).- **Fracción "7" Siete**, ubicada en la Avenida Marcelino Gómez N., sin número, esquina con calle Gardenia, en esta Población de Ayutla, Jalisco, con una Superficie Aproximada de **320.01** trescientos veinte metros, un centímetro cuadrados de Terreno, con las siguientes medidas y linderos:



**AL NORTE:** en **30.90** treinta metros, noventa centímetros, con Fracción 6 seis;  
**AL SUR:** en **31.76** treinta y un metros, setenta y seis centímetros, con calle Gardenia;  
**AL ORIENTE:** en **11.54** once metros, cincuenta y cuatro centímetros, con la Avenida Marcelino Gómez N., de su ubicación; y  
**AL PONIENTE:** en **9.79** nueve metros, setenta y nueve centímetros, con Fracción 8 ocho.

**8).- Fracción "8" Ocho**, ubicada en la calle Girasol sin número, esquina con calle Gardenia, en esta Población de Ayutla, Jalisco, con una Superficie Aproximada de **295.54** doscientos noventa y cinco metros, cincuenta y cuatro centímetros cuadrados de Terreno, con las siguientes medidas y linderos:

**AL NORTE:** en **32.06** treinta y dos metros, seis centímetros, con Fracción 9 nueve;  
**AL SUR:** en **31.76** treinta y un metros, setenta y seis centímetros, con calle Gardenia;  
**AL ORIENTE:** en **11.01** once metros, un centímetro, con Fracciones 6 seis y 7 siete; y  
**AL PONIENTE:** en **8.83** ocho metros, ochenta y tres centímetros, con calle Girasol de su ubicación.

**9).- Fracción "9" Nueve**, ubicada en la calle Girasol sin número, en esta Población de Ayutla, Jalisco, con una Superficie Aproximada de **300.29** trescientos metros, veintinueve centímetros cuadrados de Terreno, con las siguientes medidas y linderos:

**AL NORTE:** en **31.14** treinta y un metros, catorce centímetros, con Fracción 10 diez;  
**AL SUR:** en **32.06** treinta y dos metros, seis centímetros, con Fracción 8 ocho;  
**AL ORIENTE:** en **11.12** once metros, doce centímetros, con Fracciones 5 cinco y 6 seis;  
y  
**AL PONIENTE:** en **8.91** ocho metros, noventa y un centímetros, con calle Girasol de su ubicación.

**10).- Fracción "10" Diez**, ubicada en la calle Girasol sin número, en esta Población de Ayutla, Jalisco, con una Superficie Aproximada de **300.48** trescientos metros, cuarenta y ocho centímetros cuadrados de Terreno, con las siguientes medidas y linderos:

**AL NORTE:** en **30.55** treinta metros, cincuenta y cinco centímetros, con Fracción 11 once;  
**AL SUR:** en **31.14** treinta y un metros, catorce centímetros, con Fracción 9 nueve;  
**AL ORIENTE:** en **11.11** once metros, once centímetros, con Fracciones 4 cuatro y 5 cinco;  
y  
**AL PONIENTE:** en **8.91** ocho metros, noventa y un centímetros, con calle Girasol de su ubicación.

**11).- Fracción "11" Once**, ubicada en la calle Girasol sin número, en esta Población de Ayutla, Jalisco, con una Superficie Aproximada de **300.99** trescientos metros, noventa y nueve centímetros cuadrados de Terreno, con las siguientes medidas y linderos:

**AL NORTE:** en **29.97** veintinueve metros, noventa y siete centímetros, con Fracción 12 doce;  
**AL SUR:** en **30.55** treinta metros, cincuenta y cinco centímetros, con Fracción 10 diez;  
**AL ORIENTE:** en **11.11** once metros, once centímetros, con Fracciones 3 tres y 4 cuatro;  
y  
**AL PONIENTE:** en **8.91** ocho metros, noventa y un centímetros, con calle Girasol de su ubicación.



**AL NORTE:** en 30.90 treinta metros, noventa centímetros, con Fracción 6 seis;  
**AL SUR:** en 31.76 treinta y un metros, setenta y seis centímetros, con calle Gardenia;  
**AL ORIENTE:** en 11.54 once metros, cincuenta y cuatro centímetros, con la Avenida Marcelino Gómez N., de su ubicación; y  
**AL PONIENTE:** en 9.79 nueve metros, setenta y nueve centímetros, con Fracción 8 ocho.

8).- **Fracción "8" Ocho**, ubicada en la calle Girasol sin número, esquina con calle Gardenia, en esta Población de Ayutla, Jalisco, con una Superficie Aproximada de 295.54 doscientos noventa y cinco metros, cincuenta y cuatro centímetros cuadrados de Terreno, con las siguientes medidas y linderos:

**AL NORTE:** en 32.06 treinta y dos metros, seis centímetros, con Fracción 9 nueve;  
**AL SUR:** en 31.76 treinta y un metros, setenta y seis centímetros, con calle Gardenia;  
**AL ORIENTE:** en 11.01 once metros, un centímetro, con Fracciones 6 seis y 7 siete; y  
**AL PONIENTE:** en 8.83 ocho metros, ochenta y tres centímetros, con calle Girasol de su ubicación.

9).- **Fracción "9" Nueve**, ubicada en la calle Girasol sin número, en esta Población de Ayutla, Jalisco, con una Superficie Aproximada de 300.29 trescientos metros, veintinueve centímetros cuadrados de Terreno, con las siguientes medidas y linderos:

**AL NORTE:** en 31.14 treinta y un metros, catorce centímetros, con Fracción 10 diez;  
**AL SUR:** en 32.06 treinta y dos metros, seis centímetros, con Fracción 8 ocho;  
**AL ORIENTE:** en 11.12 once metros, doce centímetros, con Fracciones 5 cinco y 6 seis;  
y  
**AL PONIENTE:** en 8.91 ocho metros, noventa y un centímetros, con calle Girasol de su ubicación.

10).- **Fracción "10" Diez**, ubicada en la calle Girasol sin número, en esta Población de Ayutla, Jalisco, con una Superficie Aproximada de 300.48 trescientos metros, cuarenta y ocho centímetros cuadrados de Terreno, con las siguientes medidas y linderos:

**AL NORTE:** en 30.55 treinta metros, cincuenta y cinco centímetros, con Fracción 11 once;  
**AL SUR:** en 31.14 treinta y un metros, catorce centímetros, con Fracción 9 nueve;  
**AL ORIENTE:** en 11.11 once metros, once centímetros, con Fracciones 4 cuatro y 5 cinco;  
y  
**AL PONIENTE:** en 8.91 ocho metros, noventa y un centímetros, con calle Girasol de su ubicación.

11).- **Fracción "11" Once**, ubicada en la calle Girasol sin número, en esta Población de Ayutla, Jalisco, con una Superficie Aproximada de 300.99 trescientos metros, noventa y nueve centímetros cuadrados de Terreno, con las siguientes medidas y linderos:

**AL NORTE:** en 29.97 veintinueve metros, noventa y siete centímetros, con Fracción 12 doce;  
**AL SUR:** en 30.55 treinta metros, cincuenta y cinco centímetros, con Fracción 10 diez;  
**AL ORIENTE:** en 11.11 once metros, once centímetros, con Fracciones 3 tres y 4 cuatro;  
y  
**AL PONIENTE:** en 8.91 ocho metros, noventa y un centímetros, con calle Girasol de su ubicación.



**12).- Fracción "12" Doce**, ubicada en la calle Girasol sin número, en esta Población de Ayutla, Jalisco, con una Superficie Aproximada de **300.17** trescientos metros, diecisiete centímetros cuadrados de Terreno, con las siguientes medidas y linderos:

**AL NORTE:** en **29.87** veintinueve metros, ochenta y siete centímetros, con Fracción 1 uno;

**AL SUR:** en **29.97** veintinueve metros, noventa y siete centímetros, con Fracción 11 once;

**AL ORIENTE:** en **11.12** once metros, doce centímetros, con Fracciones 2 dos y 3 tres; y

**AL PONIENTE:** en **8.91** ocho metros, noventa y un centímetros, con calle Girasol de su ubicación.

SE EXTIENDE LA PRESENTE AUTORIZACIÓN EN LA POBLACION DE AYUTLA, JALISCO A  
**LOS 13 DIAS DEL MES DE AGOSTO 2024.**



A T E N T A M E N T E

DIEGO ARMANDO OROZCO MORALES  
DIR DE OBRAS PUBLICAS

<b>COSTO</b> Aprobación de Subdivisión y/o Re lotificación según su categoría por cada Lote resultante. <b>\$260.00 c/u</b>
<b>\$3,120.00 PESOS</b>

PERMISO DE SUBDIVISION  
A QUIEN CORRESPONDA:

NO. DE PERMISO:30  
Hojas 1 de 4

LA DIRECCIÓN DE OBRAS PÚBLICAS DE ESTE H. AYUNTAMIENTO DE AYUTLA, JALISCO, POR MEDIO DEL PRESENTE.

Por así convenir a sus intereses se autoriza UN PERMISO DE SUBDIVISION, al **C.SERGIO SALVADOR GOMEZ LEPE**, de acuerdo a los siguientes antecedentesde la **FRACCION "2" DOS**, en que se Subdividió el Resto del **PREDIO RUSTICO** denominado "**LA LOMA DE LA PRESA Y LA GAVILANA**", ubicada en la calle Gardenia, sin número, en esta Población de Ayutla, Jalisco, con una Superficie Aproximada de **5,181.12** cinco mil ciento ochenta y un metros, doce centímetros cuadrados de terreno, con las siguientes medidas y linderos: **AL NORTE:** en **60.00** sesenta metros, con Calle Camelia; **AL SUR:** en **64.88** sesenta y cuatro metros, ochenta y ocho centímetros, con Calle Gardenia de su ubicación; **AL ORIENTE:** en **104.28** ciento cuatro metros, veintiocho centímetros, con Calle Girasol; y **AL PONIENTE:** en **67.21** sesenta y siete metros, veintidós centímetros, con Calle Violeta. Le manifiesto que el Suscrito, adquirí dicha Fracción, en Mayor Superficie por medio de mi Apoderado el Señor Raymundo Franco Talamantes, mediante Escritura Pública de Compra-Venta número 13,311 trece mil trescientos once, de fecha 17 diecisiete de Diciembre del 2019 dos mil diecinueve, pasada ante la Fe del Notario Público número 3 tres de la Ciudad de Autlán de Navarro, Jalisco, Licenciado Eugenio Alberto González Villanueva; Fracción que se encuentra Registrada bajo **FOLIO REAL 7134178 SIETE MILLONES CIENTO TREINTA Y CUATRO MIL CIENTO SETENTA Y OCHO, DEL REGISTRO PUBLICO DE LA PROPIEDAD DE AUTLAN DE NAVARRO, JALISCO, de la cual se desprenden 15 fracciones quedando de la siguiente manera:**

1).- **Fracción "1" Uno**, ubicada en la calle Girasol, sin número, esquina con calle Camelia, en esta Población de Ayutla, Jalisco, con una Superficie Aproximada de **425.02** cuatrocientos veinticinco metros, dos centímetros cuadrados de Terreno, con las siguientes medidas y linderos:

**AL NORTE:** en **30.00** treinta metros, con calle Camelia;

**AL SUR:** en **30.00** treinta metros, con Fracción 2 dos;

**AL ORIENTE:** en **14.32** catorce metros, treinta y dos centímetros, con calle Girasol de su ubicación; y

**AL PONIENTE:** en **14.01** catorce metros, un centímetro, con Fracciones 14 catorce y 15 quince.

2).- **Fracción "2" Dos**, ubicada en la calle Girasol, sin número, en esta Población de Ayutla, Jalisco, con una Superficie Aproximada de **424.98** cuatrocientos veinticuatro metros, noventa y ocho centímetros cuadrados de Terreno, con las siguientes medidas y linderos:

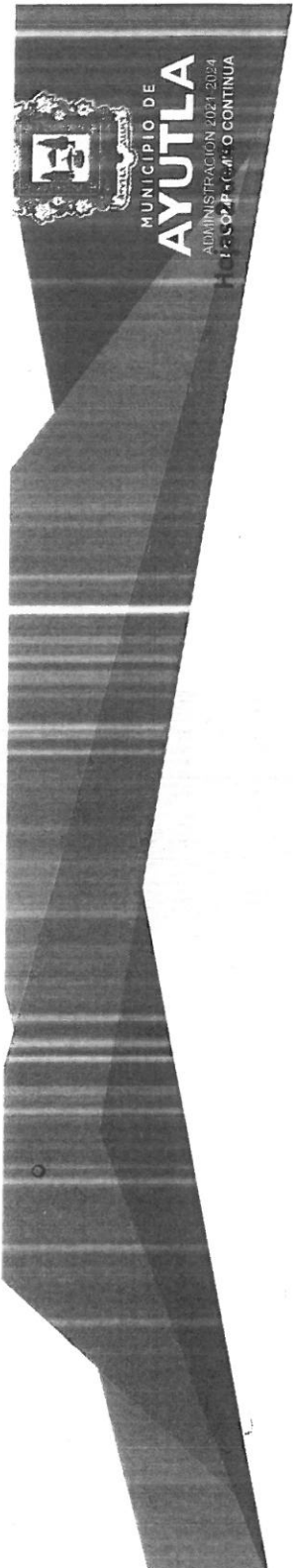
**AL NORTE:** en **30.00** treinta metros, con Fracción 1 uno;

**AL SUR:** en **30.01** treinta metros, un centímetro, con Fracción 3 tres;

**AL ORIENTE:** en **14.32** catorce metros, treinta y dos centímetros, con calle Girasol de su ubicación, y

**AL PONIENTE:** en **14.02** catorce metros, dos centímetros, con Fracciones 13 trece y 14 catorce.





**3).- Fracción "3" Tres**, ubicada en la calle Girasol, sin número en esta Población de Ayutla, Jalisco, con una Superficie Aproximada de **225.00** doscientos veinticinco metros cuadrados de Terreno, con las siguientes medidas y linderos:

**AL NORTE:** en **30.01** treinta metros, un centímetro, con Fracción 2 dos;

**AL SUR:** en **30.00** treinta metros, con Fracción 4 cuatro;

**AL ORIENTE:** en **7.50** siete metros, cincuenta centímetros, con calle Girasol de su ubicación; y

**AL PONENTE:** en **7.50** siete metros, cincuenta centímetros, con Fracciones 12 doce y 13 trece.

**4).- Fracción "4" Cuatro**, ubicada en la calle Girasol, sin número, en esta Población de Ayutla, Jalisco, con una Superficie Aproximada de **400.00** cuatrocientos metros cuadrados de Terreno, con las siguientes medidas y linderos:

**AL NORTE:** en **30.00** treinta metros, con Fracción 3 tres;

**AL SUR:** en **31.27** treinta y un metros, veintisiete centímetros, con Fracción 5 cinco;

**AL ORIENTE:** en **17.56** diecisiete metros, cincuenta y seis centímetros, con calle Girasol de su ubicación; y

**AL PONIENTE:** en **9.09** nueve metros, nueve centímetros, con Fracción 12 doce.

**5).- Fracción "5" Cinco**, ubicada en la calle Girasol, sin número, en esta Población de Ayutla, Jalisco, con una Superficie Aproximada de **285.00** doscientos ochenta y cinco metros cuadrados de Terreno, con las siguientes medidas y linderos:

**AL NORTE:** en **31.27** treinta y un metros, veintisiete centímetros, con Fracción 4 cuatro;

**AL SUR:** en **31.73** treinta y un metros, setenta y tres centímetros, con Fracción 6 seis;

**AL ORIENTE:** en **11.25** once metros, veinticinco centímetros, con calle Girasol de su ubicación; y

**AL PONIENTE:** en **7.65** siete metros, sesenta y cinco centímetros, con Fracciones 11 once y 12 doce.

**6).- Fracción "6" Seis**, ubicada en la calle Girasol, sin número, en esta Población de Ayutla, Jalisco, con una Superficie Aproximada de **210.00** doscientos diez metros cuadrados de Terreno, con las siguientes medidas y linderos:

**AL NORTE:** en **31.73** treinta y un metros, setenta y tres centímetros, con Fracción 5 cinco;

**AL SUR:** en **29.98** veintinueve metros, noventa y ocho centímetros, con Fracción 7 siete;

**AL ORIENTE:** en **7.13** siete metros, trece centímetros, con calle Girasol de su ubicación; y

**AL PONIENTE:** en **7.00** siete metros, con Fracción 11 once.

**7).- Fracción "7" Siete**, ubicada en la calle Girasol, sin número en esta Población de Ayutla, Jalisco, con una Superficie Aproximada de **295.86** doscientos noventa y cinco metros, ochenta y seis centímetros cuadrados de Terreno, con las siguientes medidas y linderos:



**AL NORTE:** en 29.98 veintinueve metros, noventa y ocho centímetros, con Fracción 6 seis;

**AL SUR:** en 32.85 treinta y dos metros, ochenta y cinco centímetros, con Fracción 8 ocho;

**AL ORIENTE:** en 10.70 diez metros, setenta centímetros, con calle Girasol de su ubicación; y

**AL PONIENTE:** en 9.22 nueve metros, veintidós centímetros, con Fracción 10 diez.

**8).- Fracción "8" Ocho**, ubicada en la calle Girasol, sin número, en esta Población de Ayutla, Jalisco, con una Superficie Aproximada de 301.70 trescientos un metros, setenta centímetros cuadrados de Terreno, con las siguientes medidas y linderos:

**AL NORTE:** en 32.85 treinta y dos metros, ochenta y cinco centímetros, con Fracción 7 siete;

**AL SUR:** en 32.90 treinta y dos metros, noventa centímetros, con Fracción 9 nueve;

**AL ORIENTE:** en 10.77 diez metros, setenta y siete centímetros, con calle Girasol de su ubicación; y

**AL PONIENTE:** en 9.22 nueve metros, veintidós centímetros, con Fracción 10 diez.

**9).- Fracción "9" Nueve**, ubicada en la calle Girasol, sin número, esquina con calle Gardenia, en esta Población de Ayutla, Jalisco, con una Superficie Aproximada de 299.47 doscientos noventa y nueve metros, cuarenta y siete centímetros cuadrados de Terreno, con las siguientes medidas y linderos:

**AL NORTE:** en 32.90 treinta y dos metros, noventa centímetros, con Fracción 8 ocho;

**AL SUR:** en 32.44 treinta y dos metros, cuarenta y cuatro centímetros, con calle Gardenia;

**AL ORIENTE:** en 10.73 diez metros, setenta y tres centímetros, con calle Girasol de su ubicación; y

**AL PONIENTE:** en 9.22 nueve metros, veintidós centímetros, con Fracción 10 diez.

**10).- Fracción "10" Diez**, ubicada en la calle Violeta, sin número, esquina con calle Gardenia, en esta Población de Ayutla, Jalisco, con una Superficie Aproximada de 774.83 setecientos setenta y cuatro metros, ochenta y tres centímetros cuadrados de Terreno, con las siguientes medidas y linderos:

**AL NORTE:** en 33.72 treinta y tres metros, setenta y dos centímetros, con Fracción 11 once;

**AL SUR:** en 32.44 treinta y dos metros, cuarenta y cuatro centímetros, con calle Gardenia;

**AL ORIENTE:** en 27.66 veintisiete metros, sesenta y seis centímetros, con Fracciones 7 siete, 8 ocho y 9 nueve; y

**AL PONIENTE:** en 23.96 veintitrés metros, noventa y seis centímetros, con calle Violeta de su ubicación.

**11).- Fracción "11" Once**, ubicada en la calle Violeta, sin número, en esta Población de Ayutla, Jalisco, con una Superficie Aproximada de 333.88 trescientos treinta y tres metros, ochenta y ocho centímetros cuadrados de Terreno, con las siguientes medidas y linderos:

**AL NORTE:** en 31.84 treinta y un metros, ochenta y cuatro centímetros, con Fracción 12 doce;

**AL SUR:** en 33.72 treinta y tres metros, setenta y dos centímetros, con Fracción 10 diez;

**AL ORIENTE:** en 13.76 trece metros, setenta y seis centímetros, con Fracciones 5 cinco y 6 seis; y

**AL PONIENTE:** en 8.42 ocho metros, cuarenta y dos centímetros, con calle Violeta de su ubicación.

**12).- Fracción "12" Doce**, ubicada en la calle Violeta, sin número, en esta Población de Ayutla, Jalisco, con una Superficie Aproximada de **332.57** trescientos treinta y dos metros, cincuenta y siete centímetros cuadrados de Terreno, con las siguientes medidas y linderos:

**AL NORTE:** en **30.47** treinta metros, cuarenta y siete centímetros, con Fracción 13 trece;  
**AL SUR:** en **31.84** treinta y un metros, ochenta y cuatro centímetros, con Fracción 11 once;  
**AL ORIENTE:** en **13.76** trece metros, setenta y seis centímetros, con Fracciones 3 tres, 4 cuatro y 5 cinco; y  
**AL PONENTE:** en **8.42** ocho metros, cuarenta y dos centímetros, con calle Violeta de su ubicación.

**13).- Fracción "13" Trece**, ubicada en la calle Violeta, sin número, en esta Población de Ayutla, Jalisco, con una Superficie Aproximada de **332.81** trescientos treinta y dos metros, ochenta y un centímetros cuadrados de Terreno, con las siguientes medidas y linderos:

**AL NORTE:** en **30.00** treinta metros, con Fracción 14 catorce;  
**AL SUR:** en **30.47** treinta metros, cuarenta y siete centímetros, con Fracción 12 doce;  
**AL ORIENTE:** en **13.75** trece metros, setenta y cinco centímetros, con Fracciones 2 dos y 3 tres; y  
**AL PONIENTE:** en **8.43** ocho metros, cuarenta y tres centímetros, con calle Violeta de su ubicación.

**14).- Fracción "14" Catorce**, ubicada en la calle Violeta, sin número, en esta Población de Ayutla, Jalisco, con una Superficie Aproximada de **270.00** doscientos setenta metros cuadrados de Terreno, con las siguientes medidas y linderos:

**AL NORTE:** en **30.00** treinta metros, con Fracción 15 quince;  
**AL SUR:** en **30.00** treinta metros, con Fracción 13 trece;  
**AL ORIENTE:** en **9.00** nueve metros, con Fracciones 1 uno y 2 dos; y  
**AL PONIENTE:** en **9.00** nueve metros, con calle Violeta de su ubicación.

**15).- Fracción "15" Quince**, ubicada en la calle Violeta, sin número, esquina con calle Camelia, en esta Población de Ayutla, Jalisco, con una Superficie Aproximada de **270.00** doscientos setenta metros cuadrados de Terreno, con las siguientes medidas y linderos:

**AL NORTE:** en **30.00** treinta metros, con calle Camelia;  
**AL SUR:** en **30.00** treinta metros, con Fracción 14 catorce;  
**AL ORIENTE:** en **9.00** nueve metros, con Fracción 1 uno; y  
**AL PONIENTE:** en **9.00** nueve metros, con calle Violeta de su ubicación.

SE EXTIENDE LA PRESENTE AUTORIZACIÓN EN LA POBLACION DE AYUTLA, JALISCO  
A LOS 13 DIAS DEL MES DE **AGOSTO 2024**.

<b>COSTO</b> Aprobación de Subdivisión y/o Re lotificación según su categoría por cada Lote resultante. \$260.00 c/u <b>\$3,900.00 PESOS</b>
--



A T E N T A M E N T E

*Diego Armando Orozco*

o ING. DIEGO ARMANDO OROZCO  
DIR DE OBRAS PÚBLICAS

NO. DE PERMISO:31  
Hojas 1 de 4

LA DIRECCIÓN DE OBRAS PÚBLICAS DE ESTE H. AYUNTAMIENTO DE AYUTLA, JALISCO, POR MEDIO DEL PRESENTE.

Por así convenir a sus intereses se autoriza **UN PERMISO DE SUBDIVISION**, al **C.SERGIO SALVADOR GOMEZ LEPE**, de acuerdo a los siguientes antecedentes, de la **FRACCION "H"** de la **FRACCION "2" DOS**, en que se Subdividió el Resto del **PREDIO RUSTICO** denominado **"LA LOMA DE LA PRESA Y LA GAVILANA"**, ubicada en la Calle Girasol, sin número, en este Municipio de Ayutla, Jalisco, con una Superficie Aproximada de **6,620.96** seis mil seiscientos veinte metros, noventa y seis centímetros cuadrados de terreno, con las siguientes medidas y linderos: **AL NORTE:** en **60.02** sesenta metros, dos centímetros, con Calle Clavel; **AL SUR:** en **60.00** sesenta metros, con Calle Camelia; **AL ORIENTE:** en **101.49** ciento un metros, cuarenta y nueve centímetros, con Calle Girasol de su ubicación; y **AL PONIENTE:** en **119.35** ciento diecinueve metros, treinta y cinco centímetros, con Calle Violeta. Le manifiesto que el Suscrito, adquirí dicha Fracción, en Mayor Superficie por medio de mi Apoderado el Señor **Raymundo Franco Talamantes**, mediante Escritura Pública de Compra-Venta número 13,311 trece mil trescientos once, de fecha 17 diecisiete de Diciembre del 2019 dos mil diecinueve, pasada ante la Fe del Notario Público número 3 tres de la Ciudad de Autlán de Navarro, Jalisco, Licenciado Eugenio Alberto González Villanueva; Fracción que se encuentra Registrada bajo **FOLIO REAL 7134179 SIETE MILLONES CIENTO TREINTA Y CUATRO MIL CIENTO SETENTA Y NUEVE, DEL REGISTRO PUBLICO DE LA PROPIEDAD DE AUTLAN DE NAVARRO, JALISCO, de la cual se desprenden 18 fracciones quedando de la siguiente manera:**

1).- **Fracción "1" Uno**, ubicada en la calle Girasol, sin número, esquina con calle Clavel, en esta Población de Ayutla, Jalisco, con una Superficie Aproximada de **2,903.06** dos mil novecientos tres metros, seis centímetros cuadrados de Terreno, con las siguientes medidas y linderos:

**AL NORTE:** en **30.04** treinta metros, cuatro centímetros, con calle Clavel;

**AL SUR:** en **60.04** sesenta metros, cuatro centímetros, con Fracciones 2 dos y 10 diez;

**AL ORIENTE:** en **71.49** setenta y un metros, cuarenta y nueve centímetros, con calle Girasol de su ubicación; y

**AL PONIENTE:** en **112.16** ciento doce metros, dieciséis centímetros, con calle Violeta y Fracciones 11 once, 12 doce, 13 trece, 14 catorce y 18 dieciocho.

2).- **Fracción "2" Dos**, ubicada en la calle Girasol, sin número, en esta Población de Ayutla, Jalisco, con una superficie aproximada de **300.00** trescientos metros, cuadrados de Terreno, con las siguientes medidas y linderos:

**AL NORTE:** en **30.00** treinta metros, con Fracción 1 uno;

**AL SUR:** en **30.00** treinta metros, con Fracciones 3 tres, 4 cuatro y 5 cinco;

**AL ORIENTE:** en **10.00** diez metros, con calle Girasol de su ubicación, y;

**AL PONIENTE:** en **10.00** diez metros, con Fracción 10 diez.

3).- **Fracción "3" Tres**, ubicada en la calle Camelia, sin número, esquina con calle Girasol, en esta Población de Ayutla, Jalisco, con una superficie aproximada de **300.00** trescientos metros cuadrados de Terreno, con las siguientes medidas y linderos:

**AL NORTE:** en **15.00** quince metros, con Fracción 2 dos;

**AL SUR:** en **15.00** quince metros, con calle Camelia de su ubicación;

**AL ORIENTE:** en **20.00** veinte metros, con calle Girasol; y

**AL PONIENTE:** en **20.00** veinte metros, con Fracción 4 cuatro.

4).- **Fracción "4" Cuatro**, ubicada en la calle Camelia, sin número, en esta Población de Ayutla, Jalisco, con una superficie aproximada de **150.00** ciento cincuenta metros cuadrados de Terreno, con las siguientes medidas y linderos:

**AL NORTE:** en **7.50** siete metros, cincuenta centímetros, con Fracción 2 dos;

**AL SUR:** en **7.50** siete metros, cincuenta centímetros, con calle Camelia de su ubicación;

**AL ORIENTE:** en **20.00** veinte metros, con Fracción 3 tres; y

**AL PONIENTE:** en **20.00** veinte metros, con Fracción 5 cinco.

5).- **Fracción "5" Cinco**, ubicada en la calle Camelia, sin número, en esta Población de Ayutla, Jalisco, con una superficie aproximada de **150.00** ciento cincuenta metros cuadrados de Terreno, con las siguientes medidas y linderos:

**AL NORTE:** en **7.50** siete metros, cincuenta centímetros, con Fracción 2 dos;

**AL SUR:** en **7.50** siete metros, cincuenta centímetros, con calle Camelia de su ubicación;

**AL ORIENTE:** en **20.00** veinte metros, con Fracción 4 cuatro; y

**AL PONIENTE:** en **20.00** veinte metros, con Fracción 6 seis.

6).- **Fracción "6" Seis**, ubicada en la calle Camelia, sin número, en esta Población de Ayutla, Jalisco, con una superficie aproximada de **151.47** ciento cincuenta y un metros, cuarenta y siete centímetros cuadrados de Terreno, con las siguientes medidas y linderos:

**AL NORTE:** en **7.50** siete metros, cincuenta centímetros, con Fracción 10 diez;

**AL SUR:** en **7.50** siete metros, cincuenta centímetros, con calle Camelia de su ubicación;

**AL ORIENTE:** en **20.00** veinte metros, con Fracción 5 cinco; y

**AL PONIENTE:** en **20.42** veinte metros, cuarenta y dos centímetros, con Fracción 7 siete.

7).- **Fracción "7" Siete**, ubicada en la calle Camelia, sin número en esta Población de Ayutla, Jalisco, con una superficie aproximada de **154.80** ciento cincuenta y cuatro metros, ochenta centímetros cuadrados de Terreno, con las siguientes medidas y linderos:

**AL NORTE:** en **7.51** siete metros, cincuenta y un centímetros, con Fracción 10 diez;

**AL SUR:** en **7.50** siete metros, cincuenta centímetros, con calle Camelia de su ubicación;

**AL ORIENTE:** en **20.42** veinte metros, cuarenta y dos centímetros, con Fracción 6 seis;

Y **AL PONIENTE:** en **20.85** veinte metros, ochenta y cinco centímetros, con Fracción 8 ocho.

8).- **Fracción "8" Ocho**, ubicada en la calle Camelia, sin número, en esta Población de Ayutla, Jalisco, con una superficie aproximada de **157.85** ciento cincuenta y siete metros, ochenta y cinco centímetros cuadrados de Terreno, con las siguientes medidas y linderos:

**AL NORTE:** en **7.50** siete metros, cincuenta centímetros, con Fracción 10 diez;

**AL SUR:** en **7.50** siete metros, cincuenta centímetros, con calle Camelia de su ubicación;

**AL ORIENTE:** en **20.85** veinte metros, ochenta y cinco centímetros, con Fracción 7 siete;

Y **AL PONIENTE:** en **21.28** veintiún metros, veintiocho centímetros, con Fracción 9 nueve.

9).- **Fracción "9" Nueve**, ubicada en la calle Camelia, sin número, esquina con calle Violeta, en esta Población de Ayutla, Jalisco, con una superficie aproximada de **161.09** ciento sesenta y un metros, nueve centímetros cuadrados de Terreno, con las siguientes medidas y linderos:



MUNICIPIO DE  
**AYUTLA**

ADMINISTRACIÓN 2021-2024  
PERMANENTE Y CONTINUA

**AL NORTE:** en 7.51 siete metros, cincuenta y un centímetros, con Fracción 10 diez;  
**AL SUR:** en 7.50 siete metros, cincuenta centímetros, con calle Camelia de su ubicación;  
**AL ORIENTE:** en 21.28 veintiún metros, veintiocho centímetros, con Fracción 8 ocho; y  
**AL PONIENTE:** en 21.70 veintiún metros, setenta centímetros, con calle Violeta.

**10).- Fracción "10" Diez**, ubicada en la calle Violeta, sin número, en esta Población de Ayutla, Jalisco, con una superficie aproximada de **312.37** trescientos doce metros, treinta y siete centímetros cuadrados de Terreno, con las siguientes medidas y linderos:

**AL NORTE:** en 30.04 treinta metros, cuatro centímetros, con Fracción 1 uno;

**AL SUR:** en 30.02 treinta metros, dos centímetros, con Fracciones 6 seis, 7 siete, 8 ocho y 9 nueve;

**AL ORIENTE:** en 10.00 diez metros, con Fracción 2 dos; y

**AL PONIENTE:** en 10.85 diez metros, ochenta y cinco centímetros, con calle Violeta de su ubicación.

**11).- Fracción "11" Once**, ubicada en la calle Violeta, sin número, en esta Población de Ayutla, Jalisco, con una superficie aproximada de **316.08** trescientos dieciséis metros, ocho centímetros cuadrados de Terreno, con las siguientes medidas y linderos:

**AL NORTE:** en 30.06 treinta metros, seis centímetros, con Fracción 12 doce;

**AL SUR:** en 30.02 treinta metros, dos centímetros, con Fracción 1 uno;

**AL ORIENTE:** en 10.23 diez metros, veintitrés centímetros, con Fracción 1 uno; y

**AL PONIENTE:** en 10.85 diez metros, ochenta y cinco centímetros, con calle Violeta de su ubicación.

**12).- Fracción "12" Doce**, ubicada en la calle Violeta, sin número, en esta Población de Ayutla, Jalisco, con una superficie aproximada de **313.14** trescientos trece metros, catorce centímetros cuadrados de Terreno, con las siguientes medidas y linderos:

**AL NORTE:** en 30.03 treinta metros, tres centímetros, con Fracción 13 trece;

**AL SUR:** en 30.06 treinta metros, seis centímetros, con Fracción 11 once;

**AL ORIENTE:** en 10.05 diez metros, cinco centímetros, con Fracción 1 uno; y

**AL PONIENTE:** en 10.85 diez metros, ochenta y cinco centímetros, con calle Violeta de su ubicación.

**13).- Fracción "13" Trece**, ubicada en la calle Violeta, sin número, en esta Población de Ayutla, Jalisco, con una superficie aproximada de **318.82** trescientos dieciocho metros, ochenta y dos centímetros cuadrados de Terreno, con las siguientes medidas y linderos:

**AL NORTE:** en 30.02 treinta metros, dos centímetros, con Fracción 14 catorce;

**AL SUR:** en 30.03 treinta metros, tres centímetros, con Fracción 12 doce;

**AL ORIENTE:** en 10.04 diez metros, cuatro centímetros, con Fracción 1 uno;

**AL PONIENTE:** en 10.85 diez metros, ochenta y cinco centímetros, con calle Violeta de su ubicación.

**14).- Fracción "14" Catorce**, ubicada en la calle Violeta, sin número, en esta Población de Ayutla, Jalisco, con una superficie aproximada de **312.70** trescientos doce metros, setenta centímetros cuadrados de Terreno, con las siguientes medidas y linderos:

**AL NORTE:** en 30.00 treinta metros, con Fracciones 15 quince, 16 dieciséis, 17 diecisiete y 18 dieciocho;

**AL SUR:** en 30.02 treinta metros, dos centímetros, con Fracción 13 trece;

**AL ORIENTE:** en 10.04 diez metros, cuatro centímetros, con Fracción 1 uno;

**AL PONIENTE:** en 10.85 diez metros, ochenta y cinco centímetros, con calle Violeta de su ubicación.

**15).- Fracción "15" Quince**, ubicada en la calle Clavel, sin número, esquina con calle Violeta, en esta Población de Ayutla, Jalisco, con una superficie aproximada de **162.89** ciento sesenta y dos metros, ochenta y nueve centímetros cuadrados de Terreno, con las siguientes medidas y linderos:

**AL NORTE:** en **7.50** siete metros, cincuenta centímetros, con calle Clavel de su ubicación;  
**AL SUR:** en **7.50** siete metros, cincuenta centímetros, con Fracción 14 catorce;  
**AL ORIENTE:** en **21.30** veintiún metros, treinta centímetros, con Fracción 16 dieciséis; y  
**AL PONIENTE:** en **21.70** veintiún metros, setenta centímetros, con calle Violeta.

**16).- Fracción "16" Dieciséis**, ubicada en la calle Clavel, sin número, en esta Población de Ayutla, Jalisco, con una superficie aproximada de **158.04** ciento cincuenta y ocho metros, cuatro centímetros cuadrados de Terreno, con las siguientes medidas y linderos:

**AL NORTE:** en **7.50** siete metros, cincuenta centímetros, con calle Clavel de su ubicación;  
**AL SUR:** en **7.50** siete metros, cincuenta centímetros, con Fracción 14 catorce;  
**AL ORIENTE:** en **20.89** veinte metros, ochenta y nueve centímetros, con Fracción 17 diecisiete; y  
**AL PONIENTE:** en **21.30** veintiún metros, treinta centímetros, con Fracción 15 quince.

**17).- Fracción "17" Diecisiete**, ubicada en la calle Clavel, sin número, en esta Población de Ayutla, Jalisco, con una superficie aproximada de **154.95** ciento cincuenta y cuatro metros, noventa y cinco centímetros cuadrados de Terreno, con las siguientes medidas y linderos:

**AL NORTE:** en **7.50** siete metros, cincuenta centímetros, con calle Clavel de su ubicación;  
**AL SUR:** en **7.50** siete metros, cincuenta centímetros, con Fracción 14 catorce;  
**AL ORIENTE:** en **20.48** veinte metros, cuarenta y ocho centímetros, con Fracción 18 dieciocho; y  
**AL PONIENTE:** en **20.89** veinte metros, ochenta y nueve centímetros, con Fracción 16 dieciséis.

**18).- Fracción "18" Dieciocho**, ubicada en la calle Clavel, sin número, en esta Población de Ayutla, Jalisco, con una superficie aproximada de **149.70** ciento cuarenta y nueve metros, setenta centímetros cuadrados de Terreno, con las siguientes medidas y linderos:

**AL NORTE:** en **7.50** siete metros, cincuenta centímetros, con calle Clavel de su ubicación;  
**AL SUR:** en **7.50** siete metros, cincuenta centímetros, con Fracción 14 catorce;  
**AL ORIENTE:** en **20.08** veinte metros, ocho centímetros, con Fracción 1 uno; y  
**AL PONIENTE:** en **20.48** veinte metros, cuarenta y ocho centímetros, con Fracción 17 diecisiete.

SE EXTIENDE LA PRESENTE AUTORIZACIÓN EN LA PCBLACION DE AYUTLA, JALISCO A  
LOS 13 DÍAS DEL MES DE **AGOSTO 2024**.

ATENTAMENTE



ING. DIEGO ARMANDO OROZCO MORÁN  
DIR/DE OBRAS PÚBLICAS



COSTO  
Aprobación de  
Subdivisión y/o  
Re lotificación  
según su categoría  
por cada  
lote resultante.  
\$260.00 c/u  
680.00 PESOS

LA DIRECCIÓN DE OBRAS PÚBLICAS DE ESTE H. AYUNTAMIENTO DE AYUTLA, JALISCO, POR MEDIO DEL PRESENTE.

Por así convenir a sus intereses se autoriza UN PERMISO DE SUBDIVISION, al **C.SERGIO SALVADOR GOMEZ LEPE**, de acuerdo a los siguientes antecedentes de la **FRACCION "2" DOS**, en que se Subdividió el Resto del **PREDIO RUSTICO** denominado "**LA LOMA DE LA PRESA Y LA GAVILANA**", ubicada en la Avenida Marcelino Gómez N., sin número, en esta Población de Ayutla, Jalisco, con una Superficie Aproximada de **7.737.90** siete mil setecientos treinta y siete metros, noventa centímetros cuadrados de terreno, con las siguientes medidas y linderos: **AL NORTE:** en **60.08** sesenta metros, ocho centímetros, con Calle Clavel; **AL SUR:** en **60.00** sesenta metros, con Calle Peonia; **AL ORIENTE:** en **120.00** ciento veinte metros, con Avenida Marcelino Gómez N., de su ubicación; y **AL PONIENTE:** en **137.91** ciento treinta y siete metros, noventa y un centímetros, con Calle Girasol. Le manifiesto que el Suscrito, adquirí dicha Fracción, en Mayor Superficie por medio de mi Apoderado el Señor Raymundo Franco Talamantes, mediante Escritura Pública de Compra-Venta número 13,311 trece mil trescientos once, de fecha 17 diecisiete de Diciembre del 2019 dos mil diecinueve, pasada ante la Fe del Notario Público número 3 tres de la Ciudad de Autlán de Navarro, Jalisco, Licenciado Eugenio Alberto González Villanueva; Fracción que se encuentra Registrada bajo **FOLIO REAL 7134176 SIETE MILLONES CIENTO TREINTA Y CUATRO MIL CIENTO SETENTA Y SEIS, DEL REGISTRO PUBLICO DE LA PROPIEDAD DE AUTLAN DE NAVARRO, JALISCO, de la cual se desprenden 29 fracciones quedando de la siguiente manera:**

**1).- Fracción "1" Uno**, ubicada en la Avenida Marcelino Gómez N., sin número, en esta Población de Ayutla, Jalisco, con una Superficie Aproximada de **345.19** trescientos cuarenta y cinco metros, diecinueve centímetros, cuadrados de Terreno, con las siguientes medidas y linderos:

**AL NORTE:** en **30.04** treinta metros, cuatro centímetros, con calle Clavel;

**AL SUR:** en **30.00** treinta metros, con Fracción 2 dos;

**AL ORIENTE:** en **10.00** diez metros, con Avenida Marcelino Gómez N., de su ubicación;

**AL PONIENTE:** en **12.98** doce metros, noventa y ocho centímetros, con Fracciones 28 veintiocho y 29 veintinueve.

**2).- Fracción "2" Dos**, ubicada en la Avenida Marcelino Gómez N., sin número, en esta Población de Ayutla, Jalisco, con una Superficie Aproximada de **345.15** trescientos cuarenta y cinco metros, quince centímetros cuadrados de Terreno, con las siguientes medidas y linderos:

**AL NORTE:** en **30.00** treinta metros, con Fracción 1 uno;

**AL SUR:** en **30.03** treinta metros, tres centímetros, con Fracción 3 tres;

**AL ORIENTE:** en **10.00** diez metros, con Avenida Marcelino Gómez N., de su ubicación y;

**AL PONIENTE:** en **12.99** doce metros, noventa y nueve centímetros, con Fracciones 27 veintisiete y 28 veintiocho.

**3).- Fracción "3" Tres**, ubicada en la Avenida Marcelino Gómez N., sin número en esta Población de Ayutla, Jalisco, con una Superficie Aproximada de **344.79** trescientos cuarenta y cuatro metros, setenta y nueve centímetros cuadrados de Terreno, con las siguientes medidas y linderos:





**AL NORTE:** en 30.03 treinta metros, tres centímetros, con Fracción 2 dos;  
**AL SUR:** en 30.12 treinta metros, doce centímetros, con Fracción 4 cuatro;  
**AL ORIENTE:** en 10.00 diez metros, con Avenida Marcelino Gómez N., de su ubicación;  
**AL PONIENTE:** en 12.98 doce metros, noventa y ocho centímetros, con Fracciones 26 veintiséis y 27 veintisiete.

4).- **Fracción "4" Cuatro**, ubicada en la Avenida Marcelino Gómez N., sin número, en esta Población de Ayutla, Jalisco, con una Superficie Aproximada de 299.86 doscientos noventa y nueve metros, ochenta y seis centímetros cuadrados de Terreno, con las siguientes medidas y linderos:

**AL NORTE:** en 30.12 treinta metros, doce centímetros, con Fracción 3 tres;

**AL SUR:** en 30.02 treinta metros, dos centímetros, con Fracción 5 cinco;

**AL ORIENTE:** en 10.00 diez metros, con la Avenida Marcelino Gómez N., de su ubicación;  
**AL PONIENTE:** en 10.00 diez metros, con Fracción 25 veinticinco.

5).- **Fracción "5" Cinco**, ubicada en la Avenida Marcelino Gómez N., sin número, en esta Población de Ayutla, Jalisco, con una Superficie Aproximada de 300.00 trescientos metros cuadrados de Terreno, con las siguientes medidas y linderos:

**AL NORTE:** en 30.02 treinta metros, dos centímetros, con Fracción 4 cuatro;

**AL SUR:** en 30.00 treinta metros, con Fracción 6 seis;

**AL ORIENTE:** en 10.00 diez metros, con la Avenida Marcelino Gómez N., de su ubicación;  
**AL PONIENTE:** en 10.00 diez metros, con Fracción 24 veinticuatro.

6).- **Fracción "6" Seis**, ubicada en la Avenida Marcelino Gómez N., sin número, en esta Población de Ayutla, Jalisco, con una Superficie Aproximada de 300.00 trescientos metros cuadrados de Terreno, con las siguientes medidas y linderos:

**AL NORTE:** en 30.00 treinta metros, con Fracción 5 cinco;

**AL SUR:** en 30.00 treinta metros, con Fracción 7 siete;

**AL ORIENTE:** en 10.00 diez metros, con la Avenida Marcelino Gómez N., de su ubicación;  
**AL PONIENTE:** en 10.00 diez metros, con Fracción 23 veintitrés.

7).- **Fracción "7" Siete**, ubicada en la Avenida Marcelino Gómez N., sin número, en esta Población de Ayutla, Jalisco, con una Superficie Aproximada de 300.00 trescientos metros cuadrados de Terreno, con las siguientes medidas y linderos:

**AL NORTE:** en 30.00 treinta metros, con Fracción 6 seis;

**AL SUR:** en 30.00 treinta metros, con Fracción 8 ocho;

**AL ORIENTE:** en 10.00 diez metros, con la Avenida Marcelino Gómez N., de su ubicación;  
**AL PONIENTE:** en 10.00 diez metros, con Fracción 22 veintidós.

8).- **Fracción "8" Ocho**, ubicada en la Avenida Marcelino Gómez N., sin número, en esta Población de Ayutla, Jalisco, con una Superficie Aproximada de 300.00 trescientos metros cuadrados de Terreno, con las siguientes medidas y linderos:

**AL NORTE:** en 30.00 treinta metros, con Fracción 7 siete;

**AL SUR:** en 30.00 treinta metros, con Fracción 9 nueve;

**AL ORIENTE:** en 10.00 diez metros, con la Avenida Marcelino Gómez N., de su ubicación;  
**AL PONIENTE:** en 10.00 diez metros, con Fracción 21 veintiuno.

9).- **Fracción "9" Nueve**, ubicada en la Avenida Marcelino Gómez N., sin número, en esta Población de Ayutla, Jalisco, con una Superficie Aproximada de **300.00** trescientos metros cuadrados de Terreno, con las siguientes medidas y linderos:

**AL NORTE:** en **30.00** treinta metros, con Fracción 8 ocho;

**AL SUR:** en **30.00** treinta metros, con Fracción 10 diez;

**AL ORIENTE:** en **10.00** diez metros, con la Avenida Marcelino Gómez N., de su ubicación;

**AL PONIENTE:** en **10.00** diez metros, con Fracción 20 veinte.

10).- **Fracción "10" Diez**, ubicada en la Avenida Marcelino Gómez N., sin número, en esta Población de Ayutla, Jalisco, con una Superficie Aproximada de **300.00** trescientos metros cuadrados de Terreno, con las siguientes medidas y linderos:

**AL NORTE:** en **30.00** treinta metros, con Fracción 9 nueve;

**AL SUR:** en **30.00** treinta metros, con Fracciones 11 once, 13 trece y 14 catorce;

**AL ORIENTE:** en **10.00** diez metros, con la Avenida Marcelino Gómez N., de su ubicación;

**AL PONIENTE:** en **10.00** diez metros, con Fracción 19 diecinueve.

11).- **Fracción "11" Once**, ubicada en la Avenida Marcelino Gómez N., sin número, en esta Población de Ayutla, Jalisco, con una Superficie Aproximada de **150.00** ciento cincuenta metros cuadrados de Terreno, con las siguientes medidas y linderos:

**AL NORTE:** en **15.00** quince metros, con Fracción 10 diez;

**AL SUR:** en **15.00** quince metros, con Fracción 12 doce;

**AL ORIENTE:** en **10.00** diez metros, con la Avenida Marcelino Gómez N., de su ubicación;

**AL PONIENTE:** en **10.00** diez metros, con Fracción 13 trece.

12).- **Fracción "12" Doce**, ubicada en la Avenida Marcelino Gómez N., sin número, esquina con calle Peonia, en esta Población de Ayutla, Jalisco, con una Superficie Aproximada de **150.00** ciento cincuenta metros cuadrados de Terreno, con las siguientes medidas y linderos:

**AL NORTE:** en **15.00** quince metros, con Fracción 11 once;

**AL SUR:** en **15.00** quince metros, con calle Peonia;

**AL ORIENTE:** en **10.00** diez metros, con la Avenida Marcelino Gómez N., de su ubicación;

**AL PONIENTE:** en **10.00** diez metros, con Fracción 13 trece.

3).- **Fracción "13" Trece**, ubicada en la calle Peonia sin número, en esta Población de Ayutla, Jalisco, con una Superficie Aproximada de **150.00** ciento cincuenta metros cuadrados de Terreno, con las siguientes medidas y linderos:

**AL NORTE:** en **7.50** siete metros, cincuenta centímetros, con Fracción 10 diez;

**AL SUR:** en **7.50** siete metros, cincuenta centímetros, con calle Peonia de su ubicación;

**AL ORIENTE:** en **20.00** veinte metros, con Fracciones 11 once y 12 doce; y

**AL PONIENTE:** en **20.00** veinte metros, con Fracción 14 catorce.

14).- **Fracción "14" Catorce**, ubicada en la calle Peonia sin número, en esta Población de Ayutla, Jalisco, con una Superficie Aproximada de **150.00** ciento cincuenta metros cuadrados de Terreno, con las siguientes medidas y linderos:

**AL NORTE:** en **7.50** siete metros, cincuenta centímetros, con Fracción 10 diez;

**AL SUR:** en **7.50** siete metros, cincuenta centímetros, con calle Peonia de su ubicación;

**AL ORIENTE:** en **20.00** veinte metros, con Fracción 13 trece; y

**AL PONIENTE:** en **20.00** veinte metros, con Fracción 15 quince.

**15).- Fracción "15" Quince**, ubicada en la calle Peonia sin número, en esta Población de Ayutla, Jalisco, con una Superficie Aproximada de **150.00** ciento cincuenta metros cuadrados de Terreno, con las siguientes medidas y linderos:

**AL NORTE:** en **7.50** siete metros, cincuenta centímetros, con Fracción 19 diecinueve;

**AL SUR:** en **7.50** siete metros, cincuenta centímetros, con calle Peonia de su ubicación;

**AL ORIENTE:** en **20.00** veinte metros, con Fracción 14 catorce; y

**AL PONIENTE:** en **20.00** veinte metros, con Fracción 16 dieciséis.

**16).- Fracción "16" Dieciséis**, ubicada en la calle Peonia sin número, en esta Población de Ayutla, Jalisco, con una Superficie Aproximada de **150.00** ciento cincuenta metros cuadrados de Terreno, con las siguientes medidas y linderos:

**AL NORTE:** en **7.50** siete metros, cincuenta centímetros, con Fracción 19 diecinueve;

**AL SUR:** en **7.50** siete metros, cincuenta centímetros, con calle Peonia de su ubicación;

**AL ORIENTE:** en **20.00** veinte metros, con Fracción 15 quince; y

**AL PONIENTE:** en **20.00** veinte metros, con Fracción 17 diecisiete.

**17).- Fracción "17" Diecisiete**, ubicada en la calle Peonia sin número, en esta Población de Ayutla, Jalisco, con una Superficie Aproximada de **150.00** ciento cincuenta metros cuadrados de Terreno, con las siguientes medidas y linderos:

**AL NORTE:** en **7.50** siete metros, cincuenta centímetros, con Fracción 19 diecinueve;

**AL SUR:** en **7.50** siete metros, cincuenta centímetros, con calle Peonia de su ubicación;

**AL ORIENTE:** en **20.00** veinte metros, con Fracción 16 dieciséis; y

**AL PONIENTE:** en **20.00** veinte metros, con Fracción 18 dieciocho.

**18).- Fracción "18" Dieciocho**, ubicada en la calle Peonia sin número, esquina con calle Girasol, en esta Población de Ayutla, Jalisco, con una Superficie Aproximada de **150.00** ciento cincuenta metros cuadrados de Terreno, con las siguientes medidas y linderos:

**AL NORTE:** en **7.50** siete metros, cincuenta centímetros, con Fracción 19 diecinueve;

**AL SUR:** en **7.50** siete metros, cincuenta centímetros, con calle Peonia de su ubicación;

**AL ORIENTE:** en **20.00** veinte metros, con Fracción 17 diecisiete; y

**AL PONIENTE:** en **20.00** veinte metros, con calle Girasol.

**19).- Fracción "19" Diecinueve**, ubicada en la calle Girasol sin número, en esta Población de Ayutla, Jalisco, con una Superficie Aproximada de **300.00** trescientos metros cuadrados de Terreno, con las siguientes medidas y linderos;

**AL NORTE:** en **30.00** treinta metros, con Fracción 20 veinte;

**AL SUR:** en **30.00** treinta metros, con Fracciones 15 quince, 16 dieciséis, 17 diecisiete y 18 dieciocho;

**AL ORIENTE:** en **10.00** diez metros, con Fracción 10 diez; y

**AL PONIENTE:** en **10.00** diez metros, con calle Girasol de su ubicación.

**20).- Fracción "20" Veinte**, ubicada en la calle Girasol sin número, en esta Población de Ayutla, Jalisco, con una Superficie Aproximada de **300.00** trescientos metros cuadrados de Terreno, con las siguientes medidas y linderos:



**AL NORTE:** en 30.00 treinta metros, con Fracción 21 veintiuno;  
**AL SUR:** en 30.00 treinta metros, con Fracción 19 diecinueve;  
**AL ORIENTE:** en 10.00 diez metros, con Fracción 9 nueve; y  
**AL PONIENTE:** en 10.00 diez metros, con calle Girasol de su ubicación.

**21).- Fracción "21" Veintiuno**, ubicada en la calle Girasol sin número, en esta Población de Ayutla, Jalisco, con una Superficie Aproximada de 300.00 trescientos metros cuadrados de Terreno, con las siguientes medidas y linderos:

**AL NORTE:** en 30.00 treinta metros, con Fracción 22 veintidós;  
**AL SUR:** en 30.00 treinta metros, con Fracción 20 veinte;  
**AL ORIENTE:** en 10.00 diez metros, con Fracción 8 ocho; y  
**AL PONIENTE:** en 10.00 diez metros, con calle Girasol de su ubicación.

**22).- Fracción "22" Veintidós**, ubicada en la calle Girasol sin número, en esta Población de Ayutla, Jalisco, con una Superficie Aproximada de 300.00 trescientos metros cuadrados de Terreno, con las siguientes medidas y linderos:

**AL NORTE:** en 30.00 treinta metros, con Fracción 23 veintitrés;  
**AL SUR:** en 30.00 treinta metros, con Fracción 21 veintiuno;  
**AL ORIENTE:** en 10.00 diez metros, con Fracción 7 siete; y  
**AL PONIENTE:** en 10.00 diez metros, con calle Girasol de su ubicación.

**23).- Fracción "23" Veintitrés**, ubicada en la calle Girasol sin número, en esta Población de Ayutla, Jalisco, con una Superficie Aproximada de 300.00 trescientos metros cuadrados de Terreno, con las siguientes medidas y linderos:

**AL NORTE:** en 30.00 treinta metros, con Fracción 24 veinticuatro;  
**AL SUR:** en 30.00 treinta metros, con Fracción 22 veintidós;  
**AL ORIENTE:** en 10.00 diez metros, con Fracción 6 seis; y  
**AL PONIENTE:** en 10.00 diez metros, con calle Girasol de su ubicación.

**24).- Fracción "24" Veinticuatro**, ubicada en la calle Girasol sin número, en esta Población de Ayutla, Jalisco, con una superficie aproximada de 300.00 trescientos metros cuadrados de Terreno, con las siguientes medidas y linderos:

**AL NORTE:** en 30.02 treinta metros, dos centímetros, con Fracción 25 veinticinco;  
**AL SUR:** en 30.00 treinta metros, con Fracción 23 veintitrés;  
**AL ORIENTE:** en 10.00 diez metros, con Fracción 5 cinco; y  
**AL PONIENTE:** en 10.00 diez metros, con calle Girasol de su ubicación.

**25).- Fracción "25" Veinticinco**, ubicada en la calle Girasol sin número, en esta Población de Ayutla, Jalisco, con una Superficie Aproximada de 300.00 trescientos metros cuadrados de Terreno, con las siguientes medidas y linderos:

**AL NORTE:** en 30.12 treinta metros, doce centímetros, con Fracción 26 veintiséis;  
**AL SUR:** en 30.02 treinta metros, dos centímetros, con Fracción 24 veinticuatro;  
**AL ORIENTE:** en 10.00 diez metros, con Fracción 4 cuatro; y  
**AL PONIENTE:** en 10.00 diez metros, con calle Girasol de su ubicación.



**26).- Fracción "26" Veintiséis**, ubicada en la calle Girasol sin número, en esta Población de Ayutla, Jalisco, con una Superficie Aproximada de **326.10** trescientos veintiséis metros, diez centímetros cuadrados de Terreno, con las siguientes medidas y linderos:

**AL NORTE:** en **30.07** treinta metros, siete centímetros, con Fracción 27 veintisiete;

**AL SUR:** en **30.12** treinta metros, doce centímetros, con Fracción 25 veinticinco;

**AL ORIENTE:** en **9.76** nueve metros, setenta y seis centímetros, con Fracción 3 tres; y

**AL PONIENTE:** en **11.97** once metros, noventa y siete centímetros, con calle Girasol de su ubicación.

**27).- Fracción "27" Veintisiete**, ubicada en la calle Girasol sin número, en esta Población de Ayutla, Jalisco, con una Superficie Aproximada de **325.58** trescientos veinticinco metros, cincuenta y ocho centímetros cuadrados de Terreno, con las siguientes medidas y linderos:

**AL NORTE:** en **30.03** treinta metros, tres centímetros, con Fracción 28 veintiocho;

**AL SUR:** en **30.07** treinta metros, siete centímetros, con Fracción 26 veintiséis;

**AL ORIENTE:** en **9.73** nueve metros, setenta y tres centímetros, con Fracciones 2 dos y 3 tres; y

**AL PONIENTE:** en **11.98** once metros, noventa y ocho centímetros, con calle Girasol de su ubicación.

**28).- Fracción "28" Veintiocho**, ubicada en la calle Girasol sin número, en esta Población de Ayutla, Jalisco, con una Superficie Aproximada de **325.61** trescientos veinticinco metros, sesenta y un centímetros cuadrados de Terreno, con las siguientes medidas y linderos:

**AL NORTE:** en **30.01** treinta metros, un centímetro, con Fracción 29 veintinueve;

**AL SUR:** en **30.03** treinta metros, tres centímetros, con Fracción 27 veintisiete;

**AL ORIENTE:** en **9.73** nueve metros, setenta y tres centímetros, con Fracciones 1 uno y 2 dos; y

**AL PONIENTE:** en **11.98** once metros, noventa y ocho centímetros, con calle Girasol de su ubicación.

**29).- Fracción "29" Veintinueve**, ubicada en la calle Girasol sin número, esquina con calle Clavel, en esta Población de Ayutla, Jalisco, con una Superficie Aproximada de **325.62** trescientos veinticinco metros, sesenta y dos centímetros cuadrados de Terreno, con las siguientes medidas y linderos:

**AL NORTE:** en **30.04** treinta metros, cuatro centímetros, con calle Clavel;

**AL SUR:** en **30.01** treinta metros, un centímetro, con Fracción 28 veintiocho;

**AL ORIENTE:** en **9.73** nueve metros, setenta y tres centímetros, con Fracción 1 uno; y

**AL PONIENTE:** en **11.98** once metros, noventa y ocho centímetros, con calle Girasol de su ubicación.

SE EXTIENDE LA PRESENTE AUTORIZACIÓN EN LA POBLACION DE AYUTLA, JALISCO A  
LOS 13 DIAS DEL MES DE **AGOSTO 2024**.

ATENTAMENTE

ING. DIEGO ARMANDO OROZCO MORALES  
DIR DE OBRAS PÚBLICAS

**COSTO**  
Aprobación de  
Subdivisión y/o  
Re lotificación  
según su categoría  
por cada  
Lote resultante.  
\$260.00 c/u  
\$7,540.00 PESOS



NO. DE PERMISO:35  
Hojas 1 de 3

LA DIRECCIÓN DE OBRAS PÚBLICAS DE ESTE H. AYUNTAMIENTO DE AYUTLA, JALISCO, POR MEDIO DEL PRESENTE.

Por así convenir a sus intereses se autoriza UN PERMISO DE SUBDIVISION, al **C.SERGIO NOSTRADAM ELIZONDO RODRIGUEZ**, en mi carácter de Apoderado de los señores esposos **JUAN LEPE VILLASEÑOR Y MARIA DEL REFUGIO CONTRERAS BRAMBILA**, de acuerdo a los siguientes antecedentes, de la **FRACCIÓN "C"**, que resultó de la Subdivisión de la Fracción 3 tres, en que se subdividió el Predio Rústico denominado "**TALCOYO**", antes "**LA HUERTA**" o "**LA CANTERIA**", ubicado en este Municipio de Ayutla, Jalisco, con una superficie aproximada de **837.76** ochocientos treinta y siete metros, setenta y seis centímetros cuadrados de Terreno, con las siguientes medidas y linderos: **AL NORTE**: en **16.70** dieciséis metros, setenta centímetros, con Adán Barragán Murguía; **AL SUR**: en **14.28** catorce metros, veintiocho centímetros, calle San Juan; **AL ORIENTE**: en **67.01** sesenta y siete metros, un centímetro, con Manuel Gómez Torres; y **AL PONIENTE**: en **69.47** sesenta y nueve metros, cuarenta y siete centímetros, con Circuito San José. Le manifiesto que mis Poderdantes, adquirieron dicha Fracción por División de Mancomunidad realizada con su Copropietaria María Candelaria Gutiérrez Cárdenas, mediante Escritura Pública de División de Mancomunidad número 19,816 diecinueve mil ochocientos dieciséis, de fecha 17 diecisiete de Diciembre del año 2022 dos mil veintidós, pasada ante la Fe del Notario Público número 1 uno de El Grullo, Jalisco, Licenciado Cesar Alejandro Uribe Vázquez; misma que se encuentra Registrada bajo Cuenta Predial **R003334**, del **Sector Rustico**, en las Oficinas de Castro Municipal, de Ayutla, Jalisco; así mismo se encuentra Registrada **BAJO FOLIO REAL 7125891 SIETE MILLONES CIENTO VEINTICINCO MIL OCHOCIENTOS NOVENTA Y UNO, EN LA OFICINA DEL REGISTRO PÚBLICO DE LA PROPIEDAD Y DEL COMERCIO DE AUTLÁN DE NAVARRO, JALISCO, de la cual se desprenden 8 ocho fracciones quedando de la siguiente manera:**

1).- **Fracción "1" uno**, ubicada en Circuito San José, sin número, esquina con calle San Juan, en esta Población de Ayutla, Jalisco, con una Superficie Aproximada de **104.72** ciento cuatro metros, setenta y dos centímetros cuadrados de Terreno, con las siguientes medidas y linderos:

**AL NORTE**: en **11.93** once metros, noventa y tres centímetros, con Fracción 2 dos;

**AL SUR**: en **14.28** catorce metros, veintiocho centímetros, con Calle San Juan;

**AL ORIENTE**: en **12.89** doce metros, ochenta y nueve centímetros, con Juan Manuel Gómez Torres; y

**AL PONIENTE**: en **4.72** cuatro metros, setenta y dos centímetros, con Circuito San José de su ubicación.

2).- **Fracción "2" dos**, ubicada en Circuito San José, sin número, en esta Población de Ayutla, Jalisco, con una superficie aproximada de **104.72** ciento cuatro metros, setenta y dos centímetros cuadrados de Terreno, con las siguientes medidas y linderos:

**AL NORTE**: en **12.05** doce metros, cinco centímetros, con Fracción 3 tres;

**AL SUR**: en **11.93** once metros, noventa y tres centímetros, con Fracción 1 uno;

**AL ORIENTE**: en **8.74** ocho metros, setenta y cuatro centímetros, con Juan Manuel Gómez Torres; y

**AL PONIENTE**: en **8.74** ocho metros, setenta y cuatro centímetros, con Circuito San José de su ubicación.



**3).- Fracción "3" tres**, ubicada en Circuito San José, sin número, en esta Población de Ayutla, Jalisco, con una superficie aproximada de **104.72** ciento cuatro metros, setenta y dos centímetros cuadrados de Terreno, con las siguientes medidas y linderos:

**AL NORTE:** en **12.17** doce metros, diecisiete centímetros, con Fracción 4 cuatro;

**AL SUR:** en **12.05** doce metros, cinco centímetros, con Fracción 2 dos;

**AL ORIENTE:** en **8.65** ocho metros, sesenta y cinco centímetros, con Juan Manuel Gómez Torres; y

**AL PONIENTE:** en **8.65** ocho metros, sesenta y cinco centímetros, con Circuito San José de su ubicación.

**4).- Fracción "4" cuatro**, ubicada en Circuito San José, sin número, en esta Población de Ayutla, Jalisco, con una superficie aproximada de **104.72** ciento cuatro metros, setenta y dos centímetros cuadrados de Terreno, con las siguientes medidas y linderos:

**AL NORTE:** en **12.29** doce metros, veintinueve centímetros, con Fracción 5 cinco;

**AL SUR:** en **12.17** doce metros, diecisiete centímetros, con Fracción 3 tres;

**AL ORIENTE:** en **8.57** ocho metros, cincuenta y siete centímetros, con Juan Manuel Gómez Torres; y

**AL PONIENTE:** en **8.57** ocho metros, cincuenta y siete centímetros, con Circuito San José de su ubicación.

**5).- Fracción "5" cinco**, ubicada en Circuito San José, sin número, en esta Población de Ayutla, Jalisco, con una superficie aproximada de **104.72** ciento cuatro metros, setenta y dos centímetros cuadrados de Terreno, con las siguientes medidas y linderos:

**AL NORTE:** en **12.40** doce metros, cuarenta centímetros, con Fracción 6 seis;

**AL SUR:** en **12.29** doce metros, veintinueve centímetros, con Fracción 4 cuatro;

**AL ORIENTE:** en **8.48** ocho metros, cuarenta y ocho centímetros, con Juan Manuel Gómez Torres; y

**AL PONIENTE:** en **8.48** ocho metros, cuarenta y ocho centímetros, con Circuito San José de su ubicación.

**6).- Fracción "6" seis**, ubicada en Circuito San José, sin número, en esta Población de Ayutla, Jalisco, con una superficie aproximada de **104.72** ciento cuatro metros, setenta y dos centímetros cuadrados de Terreno, con las siguientes medidas y linderos:

**AL NORTE:** en **12.52** doce metros, cincuenta y dos centímetros, con Fracción 7 siete;

**AL SUR:** en **12.40** doce metros, cuarenta centímetros, con Fracción 5 cinco;

**AL ORIENTE:** en **8.40** ocho metros, cuarenta centímetros, con Juan Manuel Gómez Torres; y

**AL PONIENTE:** en **8.40** ocho metros, cuarenta centímetros, con Circuito San José de su ubicación.

7).- **Fracción "7" siete**, ubicada en Circuito San José, sin número, en esta Población de Ayutla, Jalisco, con una superficie aproximada de **104.72** ciento cuatro metros, setenta y dos centímetros cuadrados de Terreno, con las siguientes medidas y linderos:

**AL NORTE:** en **12.64** doce metros, sesenta y cuatro centímetros, con Fracción 8 ocho;

**AL SUR:** en **12.52** doce metros, cincuenta y dos centímetros, con Fracción 6 seis;

**AL ORIENTE:** en **8.33** ocho metros, treinta y tres centímetros, con Juan Manuel Gómez Torres; y

**AL PONIENTE:** en **8.33** ocho metros, treinta y tres centímetros, con Circuito San José de su ubicación.

8).- **Fracción "8" ocho**, ubicada en Circuito San José, sin número, en esta Población de Ayutla, Jalisco, con una superficie aproximada de **104.72** ciento cuatro metros, setenta y dos centímetros cuadrados de Terreno, con las siguientes medidas y linderos:

**AL NORTE:** en **16.70** dieciséis metros, setenta centímetros, con Adán Barragán Murguía;

**AL SUR:** en **12.64** doce metros, sesenta y cuatro centímetros, con Fracción 7 siete;

**AL ORIENTE:** en **2.95** dos metros, noventa y cinco centímetros, con Juan Manuel Gómez Torres; y

**AL PONIENTE:** en **13.58** trece metros, cincuenta y ocho centímetros, con Circuito San José de su ubicación.

SE EXTIENDE LA PRESENTE AUTORIZACIÓN EN LA POBLACION DE AYUTLA, JALISCO A  
LOS 13 DIAS DEL MES DE AGOSTO 2024.



A T E N T A M E N T E

ARMANDO OROZCO MORALES  
DIR DE OBRAS PUBLICAS

<b>COSTO</b>
Aprobación de Subdivisión y/o Re lotificación según su categoría por cada Lote resultante.
<b>\$260.00 c/u</b>
<b>\$2,080.00 PESOS</b>



LA DIRECCIÓN DE OBRAS PÚBLICAS DE ESTE H. AYUNTAMIENTO DE AYUTLA, JALISCO, POR MEDIO DEL PRESENTE.

Por así convenir a sus intereses se autoriza UN PERMISO DE SUBDIVISION, al **C.SERGIO NOSTRADAM ELIZONDO RODRIGUEZ**, en mi carácter de Apoderado de los señores esposos **JUAN LEPE VILLASEÑOR Y MARIA DEL REFUGIO CONTRERAS BRAMBILA**, de acuerdo a los siguientes antecedentes de la **FRACCIÓN "C"**, que resultó de la Subdivisión de la Fracción 5 cinco, en que se subdividió el Predio Rústico denominado "**TALCOYO**", antes "**LA HUERTA**" o "**LA CANTERIA**", ubicado en este Municipio de Ayutla, Jalisco, con una superficie aproximada de **796.92** setecientos noventa y seis metros, noventa y dos centímetros cuadrados de Terreno, con las siguientes medidas y linderos: **AL NORTE**: en **30.65** treinta metros, sesenta y cinco centímetros, con María Candelaria Gutiérrez Cárdenas; **AL SUR**: en **26.94** veintiséis metros, noventa y cuatro centímetros, con Calle San Miguel; **AL ORIENTE**: en **27.77** veintisiete metros, setenta y siete centímetros, con Circuito San José; y **AL PONIENTE**: en **28.21** veintiocho metros, veintiún centímetros, con Carretera Ayutla-Cuautla. Le manifiesto que mis Poderdantes, adquirieron dicha Fracción por División de Mancomunidad realizada con su Copropietaria María Candelaria Gutiérrez Cárdenas, mediante Escritura Pública de División de Mancomunidad número 19,816 diecinueve mil ochocientos dieciséis, de fecha 17 diecisiete de Diciembre del año 2022 dos mil veintidós, pasada ante la Fe del Notario Público número 1 uno de El Grullo, Jalisco, Licenciado Cesar Alejandro Uribe Vázquez; misma que se encuentra Registrada bajo Cuenta Predial **R003342**, del **Sector Rustico**, en las Oficinas de Castro Municipal, de Ayutla, Jalisco; así mismo se encuentra Registrada **BAJO FOLIO REAL 7125875 SIETE MILLONES CIENTO VEINTICINCO MIL OCHOCIENTOS SETENTA Y CINCO, EN LA OFICINA DEL REGISTRO PÚBLICO DE LA PROPIEDAD Y DEL COMERCIO DE AUTLÁN, DE NAVARRO, JALISCO, de la cual se desprenden 6 seis fracciones quedando de la siguiente manera:**

1).- **Fracción "1" uno**, ubicada en la Carretera Ayutla-Cuautla, sin número, en esta Población de Ayutla, Jalisco, con una Superficie Aproximada de **132.00** ciento treinta y dos metros cuadrados de Terreno, con las siguientes medidas y linderos:

**AL NORTE**: en **15.28** quince metros, veintiocho centímetros, con María Candelaria Gutiérrez Cárdenas;

**AL SUR**: en **14.74** catorce metros, setenta y cuatro centímetros, con Fracciones 2 dos y 3 tres;

**AL ORIENTE**: en **8.89** ocho metros, ochenta y nueve centímetros, con Fracción 6 seis; y

**AL PONIENTE**: en **8.96** ocho metros, noventa y seis centímetros, con Carretera Ayutla-Cuautla de su ubicación.

2).- **Fracción "2" dos**, ubicada en la Calle San Miguel, sin número, en esta Población de Ayutla, Jalisco, con una superficie aproximada de **133.07** ciento treinta y tres metros, siete centímetros cuadrados de Terreno, con las siguientes medidas y linderos:

**AL NORTE**: en **7.63** siete metros, sesenta y tres centímetros, con Fracción 1 uno;

**AL SUR**: en **6.47** seis metros, cuarenta y siete centímetros, con calle San Miguel de su ubicación;

**AL ORIENTE**: en **19.06** diecinueve metros, seis centímetros, con Fracción 3 tres; y

**AL PONIENTE**: en **19.25** diecinueve metros, veinticinco centímetros, con Carretera Ayutla-Cuautla.

3).- **Fracción "3" tres**, ubicada en la Calle San Miguel, sin número, en esta Población de Ayutla, Jalisco, con una superficie aproximada de **133.07** ciento treinta y tres metros, siete centímetros cuadrados de Terreno, con las siguientes medidas y linderos:

**AL NORTE:** en 7.05 siete metros, cinco centímetros, con Fracción 1 uno;  
**AL SUR:** en 7.05 siete metros, cinco centímetros, con calle San Miguel de su ubicación;  
**AL ORIENTE:** en 19.06 diecinueve metros, seis centímetros, con Fracción 4 cuatro; y  
**AL PONIENTE:** en 19.06 diecinueve metros, seis centímetros, con Fracción 2 dos.

4).- **Fracción "4" cuatro**, ubicada en la Calle San Miguel, sin número, en esta Población de Ayutla, Jalisco, con una superficie aproximada de **133.07** ciento treinta y tres metros, siete centímetros cuadrados de Terreno, con las siguientes medidas y linderos:

**AL NORTE:** en 7.05 siete metros, cinco centímetros, con Fracción 6 seis;  
**AL SUR:** en 7.05 siete metros, cinco centímetros, con calle San Miguel de su ubicación;  
**AL ORIENTE:** en 19.06 diecinueve metros, seis centímetros, con Fracción 5 cinco; y  
**AL PONIENTE:** en 19.06 diecinueve metros, seis centímetros, con Fracción 3 tres.

5).- **Fracción "5" cinco**, ubicada en la Calle San Miguel, sin número, esquina con Circuito San José, en esta Población de Ayutla, Jalisco, con una superficie aproximada de **133.07** ciento treinta y tres metros, siete centímetros cuadrados de Terreno, con las siguientes medidas y linderos:

**AL NORTE:** en 7.74 siete metros, setenta y cuatro centímetros con Fracción 6 seis;  
**AL SUR:** en 6.37 seis metros, treinta y siete centímetros, con la Calle San Miguel de su ubicación;  
**AL ORIENTE:** en 18.92 dieciocho metros, noventa y dos centímetros, con Circuito San José; y  
**AL PONIENTE:** en 19.06 diecinueve metros, seis centímetros, con Fracción 4 cuatro.

6).- **Fracción "6" seis**, ubicada en Circuito San José, sin número, en esta Población de Ayutla, Jalisco, con una superficie aproximada de **132.64** ciento treinta y dos metros, sesenta y cuatro centímetros cuadrados de Terreno, con las siguientes medidas y linderos:

**AL NORTE:** en 15.37 quince metros, treinta y siete centímetros, con María Candelaria Gutiérrez Cárdenas;  
**AL SUR:** en 14.73 catorce metros, setenta y tres centímetros con Fracciones 4 cuatro y 5 cinco;  
**AL ORIENTE:** en 8.85 ocho metros, ochenta y cinco centímetros, con Circuito San José de su ubicación; y  
**AL PONIENTE:** en 8.89 ocho metros, ochenta y nueve centímetros, con Fracción 1 uno.

SE EXTIENDE LA PRESENTE AUTORIZACIÓN EN LA POBLACION DE AYUTLA, JALISCO A  
LOS 13 DIAS DEL MES DE **AGOSTO 2024**.



ATEA T A M E N T E

ARMANDO OROZCO MORALES  
DIR DE OBRAS PÚBLICAS

<b>COSTO</b>
Aprobación de Subdivisión y/o Re lotificación según su categoría por cada Lote resultante.
<b>\$260.00 c/u</b>
<b>\$1,560.00 PESOS</b>

LA DIRECCIÓN DE OBRAS PÚBLICAS DE ESTE H. AYUNTAMIENTO DE AYUTLA, JALISCO, POR MEDIO DEL PRESENTE.

Por así convenir a sus intereses se autoriza UN PERMISO DE SUBDIVISION, al **C. SERGIO SALVADOR GOMEZ LEPE** de acuerdo a los siguientes antecedentes, de la **FRACCION "L"** de la **FRACCION "2" dos**, en que se Subdividió el Resto del **PREDIO RUSTICO** denominado **"LA LOMA DE LA PRESA Y LA GAVILANA"**, ubicada dicha Fracción en la Calle Girasol, sin número, en esta Población de Ayutla, Jalisco; con una Superficie Aproximada de **9.666.83** nueve mil seiscientos sesenta y seis metros, ochenta y tres centímetros, cuadrados de Terreno, con las siguientes medidas y linderos: **AL NORTE:** en **41.54** cuarenta y un metros, cincuenta y cuatro centímetros, con Calle Tulipán; **AL SUR:** en **60.00** sesenta metros, con Calle Jazmín; **AL ORIENTE:** en **156.08** ciento cincuenta y seis metros, ocho centímetros, con Calle Girasol de su ubicación; y **AL PONIENTE:** en **179.31** ciento setenta y nueve metros, treinta y un centímetros, con Calle Violeta. Le manifiesto que el Suscrito, adquirí dicha Fracción, en Mayor Superficie por medio de mi Apoderado el Señor **Raymundo Franco Talamantes**, mediante Escritura Pública de Compra-Venta número 13,311 trece mil trescientos once, de fecha 17 diecisiete de Diciembre del 2019 dos mil diecinueve, pasada ante la Fe del Notario Público número 3 tres de la Ciudad de Autlán de Navarro, Jalisco, Licenciado Eugenio Alberto González Villanueva; Fracción que se encuentra Registrada bajo **FOLIO REAL 7134183 SIETE MILLONES CIENTO TREINTA Y CUATRO MIL CIENTO OCHENTA Y TRES, DEL REGISTRO PUBLICO DE LA PROPIEDAD DE AUTLAN DE NAVARRO, JALISCO, de la cual se desprenden 34 treinta y cuatro fracciones quedando de la siguiente manera:**

**1).- Fracción "1" Uno**, ubicada en la Calle Tulipán, sin número, esquina con Calle Girasol, en esta Población de Ayutla, Jalisco; con una Superficie Aproximada de **156.41** ciento cincuenta y seis metros, cuarenta y un centímetros cuadrados de Terreno, con las siguientes medidas y linderos:

**AL NORTE:** en **7.51** siete metros, cincuenta y un centímetros, con Calle Tulipán de su ubicación;  
**AL SUR:** en **7.66** siete metros, sesenta y seis centímetros, con Fracción 3 tres;  
**AL ORIENTE:** en **20.37** veinte metros, treinta y siete centímetros, con Calle Girasol; y  
**AL PONIENTE:** en **21.15** veintiún metros, quince centímetros, con Fracción 2 dos.

**2).- Fracción "2" Dos**, ubicada en la Calle Tulipán, sin número, en esta Población de Ayutla, Jalisco; con una Superficie Aproximada de **161.56** ciento sesenta y un metros, cincuenta y seis centímetros, cuadrados de Terreno, con las siguientes medidas y linderos:

**AL NORTE:** en **7.51** siete metros, cincuenta y un centímetros, con Calle Jazmín de su ubicación;  
**AL SUR:** en **7.51** siete metros, cincuenta y un centímetros, con Fracción 3 tres;  
**AL ORIENTE:** en **21.15** veintiún metros, quince centímetros, con Fracción 1 uno; y  
**AL PONIENTE:** en **21.93** veintiún metros, noventa y tres centímetros, con Fracción 34 treinta y cuatro.

**3).- Fracción "3" Tres**, ubicada en la Calle Girasol, sin número, en esta Población de Ayutla, Jalisco; con una Superficie Aproximada de **291.28** doscientos noventa y un metros, veintiocho centímetros, cuadrados de Terreno, con las siguientes medidas y linderos:

**AL NORTE:** en 30.03 treinta metros, tres centímetros, con Fracciones 1 uno, 2 dos, 34 treinta y cuatro y 33 treinta y tres;  
**AL SUR:** en 30.00 treinta metros, con Fracción 4 cuatro;  
**AL ORIENTE:** en 8.93 ocho metros, noventa y tres centímetros, con Calle Girasol de su ubicación; y  
**AL PONIENTE:** en 10.49 diez metros, cuarenta y nueve centímetros, con Fracciones 29 veintinueve y 30 treinta.

4).- **Fracción "4" Cuatro**, ubicada en la Calle Girasol, sin número, en esta Población de Ayutla, Jalisco; con una Superficie Aproximada de 291.18 doscientos noventa y un metros, dieciocho centímetros cuadrados de Terreno, con las siguientes medidas y linderos:

**AL NORTE:** en 30.00 treinta metros, con Fracción 3 tres;

**AL SUR:** en 30.00 treinta metros, con Fracción 5 cinco;

**AL ORIENTE:** en 8.93 ocho metros, noventa y tres centímetros, con Calle Girasol de su ubicación; y

**AL PONIENTE:** en 10.49 diez metros, cuarenta y nueve centímetros, con Fracciones 28 veintiocho y 29 veintinueve.

5).- **Fracción "5" Cinco**, ubicada en la Calle Girasol, sin número, en esta Población de Ayutla, Jalisco; con una Superficie Aproximada de 291.29 doscientos noventa y un metros, veintinueve centímetros, cuadrados de Terreno, con las siguientes medidas y linderos:

**AL NORTE:** en 30.00 treinta metros, con Fracción 4 cuatro;

**AL SUR:** en 30.04 treinta metros, cuatro centímetros, con Fracción 6 seis;

**AL ORIENTE:** en 8.93 ocho metros, noventa y tres centímetros, con Calle Girasol de su ubicación; y

**AL PONIENTE:** en 10.48 diez metros, cuarenta y ocho centímetros, con Fracciones 27 veintisiete y 28 veintiocho.

6).- **Fracción "6" Seis**, ubicada en la Calle Girasol, sin número, en esta Población de Ayutla, Jalisco; con una Superficie Aproximada de 290.90 doscientos noventa metros, noventa centímetros cuadrados de Terreno, con las siguientes medidas y linderos:

**AL NORTE:** en 30.04 treinta metros, cuatro centímetros, con Fracción 5 cinco;

**AL SUR:** en 30.02 treinta metros, dos centímetros, con Fracción 7 siete;

**AL ORIENTE:** en 8.92 ocho metros, noventa y dos centímetros, con Calle Girasol de su ubicación; y

**AL PONIENTE:** en 10.47 diez metros, cuarenta y siete centímetros, con Fracciones 26 veintiseis y 27 veintisiete.

7).- **Fracción "7" Siete**, ubicada en la Calle Girasol, sin número, en esta Población de Ayutla, Jalisco; con una Superficie Aproximada de 299.96 doscientos noventa y nueve metros, noventa y seis centímetros cuadrados de Terreno, con las siguientes medidas y linderos:

**AL NORTE:** en 30.02 treinta metros, dos centímetros, con Fracción 6 seis;

**AL SUR:** en 30.00 treinta metros, con Fracción 8 ocho;

**AL ORIENTE:** en 10.00 diez metros, con Calle Girasol de su ubicación; y

**AL PONIENTE:** en 10.00 diez metros, con Fracción 25 veinticinco.

8).- **Fracción "8" Ocho**, ubicada en la Calle Girasol, sin número, en esta Población de Ayutla, Jalisco; con una Superficie Aproximada de 300.00 trescientos metros cuadrados de Terreno, con las siguientes medidas y linderos:



**AL NORTE:** en 30.00 treinta metros, con Fracción 7 siete;  
**AL SUR:** en 30.00 treinta metros, con Fracción 9 nueve;  
**AL ORIENTE:** en 10.00 diez metros, con Calle Girasol de su ubicación; y  
**AL PONIENTE:** en 10.00 diez metros, con Fracción 24 veinticuatro.

9).- **Fracción "9" Nueve**, ubicada en la Calle Girasol, sin número, en esta Población de Ayutla, Jalisco; con una Superficie Aproximada de 300.00 trescientos metros cuadrados de Terreno, con las siguientes medidas y linderos:

**AL NORTE:** en 30.00 treinta metros, con Fracción 8 ocho;

**AL SUR:** en 30.00 treinta metros, con Fracción 10 diez;

**AL ORIENTE:** en 10.00 diez metros, con Calle Girasol de su ubicación; y

**AL PONIENTE:** en 10.00 diez metros, con Fracción 23 veintitrés.

10).- **Fracción "10" Diez**, ubicada en la Calle Girasol, sin número, en esta Población de Ayutla, Jalisco; con una Superficie Aproximada de 300.00 trescientos metros cuadrados de Terreno, con las siguientes medidas y linderos:

**AL NORTE:** en 30.00 treinta metros, con Fracción 9 nueve;

**AL SUR:** en 30.00 treinta metros, con Fracción 11 once;

**AL ORIENTE:** en 10.00 diez metros, con Calle Girasol de su ubicación; y

**AL PONIENTE:** en 10.00 diez metros, con Fracción 22 veintidós.

11).- **Fracción "11" Once**, ubicada en la Calle Girasol, sin número, en esta Población de Ayutla, Jalisco; con una Superficie Aproximada de 300.00 trescientos metros cuadrados de Terreno, con las siguientes medidas y linderos:

**AL NORTE:** en 30.00 treinta metros, con Fracción 10 diez;

**AL SUR:** en 30.00 treinta metros, con Fracción 12 doce;

**AL ORIENTE:** en 10.00 diez metros, con Calle Girasol de su ubicación; y

**AL PONIENTE:** en 10.00 diez metros, con Fracción 21 veintiuno.

12).- **Fracción "12" Doce**, ubicada en la Calle Girasol, sin número, en esta Población de Ayutla, Jalisco; con una Superficie Aproximada de 300.00 trescientos metros cuadrados de Terreno, con las siguientes medidas y linderos:

**AL NORTE:** en 30.00 treinta metros, con Fracción 11 once;

**AL SUR:** en 30.00 treinta metros, con Fracción 13 trece;

**AL ORIENTE:** en 10.00 diez metros, con Calle Girasol de su ubicación; y

**AL PONIENTE:** en 10.00 diez metros, con Fracción 20 veinte.

13).- **Fracción "13" Trece**, ubicada en la Calle Girasol, sin número, en esta Población de Ayutla, Jalisco; con una Superficie Aproximada de 300.00 trescientos metros cuadrados de Terreno, con las siguientes medidas y linderos:

**AL NORTE:** en 30.00 treinta metros, con Fracción 12 doce;

**AL SUR:** en 30.00 treinta metros, con Fracción 14 catorce;

**AL ORIENTE:** en 10.00 diez metros, con Calle Girasol de su ubicación; y

**AL PONIENTE:** en 10.00 diez metros, con Fracción 19 diecinueve.

14).- **Fracción "14" Catorce**, ubicada en la Calle Girasol, sin número, en esta Población de Ayutla, Jalisco; con una Superficie Aproximada de 300.00 trescientos metros cuadrados de Terreno, con las siguientes medidas y linderos:

**AL NORTE:** en 30.00 treinta metros, con Fracción 13 trece;  
**AL SUR:** en 30.00 treinta metros, con Fracciones 15 quince, 16 dieciséis, 17 diecisiete y 18 dieciocho;  
**AL ORIENTE:** en 10.00 diez metros, con Calle Girasol de su ubicación; y  
**AL PONIENTE:** en 10.00 diez metros, con Fracción 19 diecinueve.

**15).- Fracción "15" Quince**, ubicada en la Calle Jazmín, sin número, esquina con Calle Girasol, en esta Población de Ayutla, Jalisco; con una Superficie Aproximada de 150.00 ciento cincuenta metros cuadrados de Terreno, con las siguientes medidas y linderos:

**AL NORTE:** en 7.50 siete metros, cincuenta centímetros, con Fracción 14 catorce;  
**AL SUR:** en 7.50 siete metros, cincuenta centímetros, con Calle Jazmín de su ubicación;  
**AL ORIENTE:** en 20.00 veinte metros, con Calle Girasol; y  
**AL PONIENTE:** en 20.00 veinte metros, con Fracción 16 dieciséis.

**16).- Fracción "16" Dieciséis**, ubicada en la Calle Jazmín, sin número, en esta Población de Ayutla, Jalisco; con una Superficie Aproximada de 150.00 ciento cincuenta metros cuadrados de Terreno, con las siguientes medidas y linderos:

**AL NORTE:** en 7.50 siete metros, cincuenta centímetros, con Fracción 14 catorce;  
**AL SUR:** en 7.50 siete metros, cincuenta centímetros, con Calle Jazmín de su ubicación;  
**AL ORIENTE:** en 20.00 veinte metros, con Fracción 15 quince; y  
**AL PONIENTE:** en 20.00 veinte metros, con Fracción 17 diecisiete.

**17).- Fracción "17" Diecisiete**, ubicada en la Calle Jazmín, sin número, en esta Población de Ayutla, Jalisco; con una Superficie Aproximada de 150.00 ciento cincuenta metros cuadrados de Terreno, con las siguientes medidas y linderos:

**AL NORTE:** en 7.50 siete metros, cincuenta centímetros, con Fracción 14 catorce;  
**AL SUR:** en 7.50 siete metros, cincuenta centímetros, con Calle Jazmín de su ubicación;  
**AL ORIENTE:** en 20.00 veinte metros, con Fracción 16 dieciséis; y  
**AL PONIENTE:** en 20.00 veinte metros, con Fracción 18 dieciocho.

**18).- Fracción "18" Dieciocho**, ubicada en la Calle Jazmín, sin número, en esta Población de Ayutla, Jalisco; con una Superficie Aproximada de 150.00 ciento cincuenta metros cuadrados de Terreno, con las siguientes medidas y linderos:

**AL NORTE:** en 7.50 siete metros, cincuenta centímetros, con Fracción 14 catorce;  
**AL SUR:** en 7.50 siete metros, cincuenta centímetros, con Calle Jazmín de su ubicación;  
**AL ORIENTE:** en 20.00 veinte metros, con Fracción 17 diecisiete; y  
**AL PONIENTE:** en 20.00 veinte metros, con Fracción 19 diecinueve.

**19).- Fracción "19" Diecinueve**, ubicada en la Calle Jazmín, sin número, esquina con Calle Violeta, en esta Población de Ayutla, Jalisco; con una Superficie Aproximada de 1,200.00 mil doscientos metros cuadrados de Terreno, con las siguientes medidas y linderos:

**AL NORTE:** en 30.00 treinta metros, con Fracción 20 veinte;  
**AL SUR:** en 30.00 treinta metros, con Calle Jazmín de su ubicación;  
**AL ORIENTE:** en 40.00 cuarenta metros, con Fracciones 13 trece, 14 catorce y 18 dieciocho; y  
**AL PONIENTE:** en 40.00 cuarenta metros, con Calle Violeta.



**20).- Fracción "20" Veinte**, ubicada en la Calle Violeta, sin número, en esta Población de Ayutla, Jalisco; con una Superficie Aproximada de **300.00** trescientos metros cuadrados de Terreno, con las siguientes medidas y linderos:

**AL NORTE:** en **30.00** treinta metros, con Fracción 21 veintiuno;

**AL SUR:** en **30.00** treinta metros, con Fracción 19 diecinueve;

**AL ORIENTE:** en **10.00** diez metros, con Fracción 12 doce; y

**AL PONIENTE:** en **10.00** diez metros, con Calle Violeta de su ubicación.

**21).- Fracción "21" Veintiuno**, ubicada en la Calle Violeta, sin número, en esta Población de Ayutla, Jalisco; con una Superficie Aproximada de **300.00** trescientos metros cuadrados de Terreno, con las siguientes medidas y linderos:

**AL NORTE:** en **30.00** treinta metros, con Fracción 22 veintidós;

**AL SUR:** en **30.00** treinta metros, con Fracción 20 veinte;

**AL ORIENTE:** en **10.00** diez metros, con Fracción 11 once; y

**AL PONIENTE:** en **10.00** diez metros, con Calle Violeta de su ubicación.

**22).- Fracción "22" Veintidós**, ubicada en la Calle Violeta, sin número, en esta Población de Ayutla, Jalisco; con una Superficie Aproximada de **299.85** doscientos noventa y nueve metros, ochenta y cinco centímetros cuadrados de Terreno, con las siguientes medidas y linderos:

**AL NORTE:** en **30.00** treinta metros, con Fracción 23 veintitrés;

**AL SUR:** en **30.00** treinta metros, con Fracción 21 veintiuno;

**AL ORIENTE:** en **10.00** diez metros, con Fracción 10 diez; y

**AL PONIENTE:** en **10.00** diez metros, con Calle Violeta de su ubicación.

**23).- Fracción "23" Veintitrés**, ubicada en la Calle Violeta, sin número, en esta Población de Ayutla, Jalisco; con una Superficie Aproximada de **300.00** trescientos metros cuadrados de Terreno, con las siguientes medidas y linderos:

**AL NORTE:** en **30.00** treinta metros, con Fracción 24 veinticuatro;

**AL SUR:** en **30.00** treinta metros, con Fracción 22 veintidós;

**AL ORIENTE:** en **10.00** diez metros, con Fracción 9 nueve; y

**AL PONIENTE:** en **10.00** diez metros, con Calle Violeta de su ubicación.

**24).- Fracción "24" Veinticuatro**, ubicada en la Calle Violeta, sin número, en esta Población de Ayutla, Jalisco; con una Superficie Aproximada de **300.00** trescientos metros cuadrados de Terreno, con las siguientes medidas y linderos:

**AL NORTE:** en **30.00** treinta metros, con Fracción 25 veinticinco;

**AL SUR:** en **30.00** treinta metros, con Fracción 23 veintitrés;

**AL ORIENTE:** en **10.00** diez metros, con Fracción 8 ocho; y

**AL PONIENTE:** en **10.00** diez metros, con Calle Violeta de su ubicación.

**25).- Fracción "25" Veinticinco**, ubicada en la Calle Violeta, sin número, en esta Población de Ayutla, Jalisco; con una Superficie Aproximada de **300.00** trescientos metros cuadrados de Terreno, con las siguientes medidas y linderos:

**AL NORTE:** en **30.01** treinta metros, un centímetro, con Fracción 26 veintiseis;

**AL SUR:** en **30.00** treinta metros, con Fracción 24 veinticuatro;

**AL ORIENTE:** en **10.00** diez metros, con Fracción 7 siete; y

**AL PONIENTE:** en **10.00** diez metros, con Calle Violeta de su ubicación.



**26).- Fracción "26" Veintiséis**, ubicada en la Calle Violeta, sin número, en esta Población de Ayutla, Jalisco; con una Superficie Aproximada de **267.37** doscientos sesenta y siete metros, treinta y siete centímetros cuadrados de Terreno, con las siguientes medidas y linderos:

**AL NORTE:** en **30.00** treinta metros, con Fracción 27 veintisiete;

**AL SUR:** en **30.01** treinta metros, un centímetro, con Fracción 25 veinticinco;

**AL ORIENTE:** en **8.37** ocho metros, treinta y siete centímetros, con Fracción 6 seis; y

**AL PONIENTE:** en **9.46** nueve metros, cuarenta y seis centímetros, con Calle Violeta de su ubicación.

**27).- Fracción "27" Veintisiete**, ubicada en la Calle Violeta, sin número, en esta Población de Ayutla, Jalisco; con una Superficie Aproximada de **267.19** doscientos sesenta y siete metros, diecinueve centímetros cuadrados de Terreno, con las siguientes medidas y linderos:

**AL NORTE:** en **30.01** treinta metros, un centímetro, con Fracción 28 veintiocho;

**AL SUR:** en **30.00** treinta metros, con Fracción 26 veintiséis;

**AL ORIENTE:** en **8.39** ocho metros, treinta y nueve centímetros, con Fracciones 5 cinco y 6 seis; y

**AL PONIENTE:** en **9.45** nueve metros, cuarenta y cinco centímetros, con Calle Violeta de su ubicación.

**28).- Fracción "28" Veintiocho**, ubicada en la Calle Violeta, sin número, en esta Población de Ayutla, Jalisco; con una Superficie Aproximada de **267.25** doscientos sesenta y siete metros, veinticinco centímetros cuadrados de Terreno, con las siguientes medidas y linderos:

**AL NORTE:** en **30.02** treinta metros, dos centímetros, con Fracción 29 veintinueve;

**AL SUR:** en **30.01** treinta metros, un centímetro, con Fracción 27 veintisiete;

**AL ORIENTE:** en **8.39** ocho metros, treinta y nueve centímetros, con Fracciones 4 cuatro y 5 cinco; y

**AL PONIENTE:** en **9.45** nueve metros, cuarenta y cinco centímetros, con Calle Violeta de su ubicación.

**29).- Fracción "29" Veintinueve**, ubicada en la Calle Violeta, sin número, en esta Población de Ayutla, Jalisco; con una Superficie Aproximada de **267.46** doscientos sesenta y siete metros, cuarenta y seis centímetros cuadrados de Terreno, con las siguientes medidas y linderos:

**AL NORTE:** en **30.01** treinta metros, un centímetro, con Fracción 30 treinta;

**AL SUR:** en **30.02** treinta metros, dos centímetros, con Fracción 28 veintiocho;

**AL ORIENTE:** en **8.39** ocho metros, treinta y nueve centímetros, con Fracciones 3 tres y 4 cuatro; y

**AL PONIENTE:** en **9.45** nueve metros, cuarenta y cinco centímetros, con Calle Violeta de su ubicación.

**30).- Fracción "30" Treinta**, ubicada en la Calle Violeta, sin número, en esta Población de Ayutla, Jalisco; con una Superficie Aproximada de **267.63** doscientos sesenta y siete metros, sesenta y tres centímetros cuadrados de Terreno, con las siguientes medidas y linderos:

**AL NORTE:** en **30.00** treinta metros, con Fracción 31 treinta y uno;

**AL SUR:** en **30.01** treinta metros, un centímetro, con Fracción 29 veintinueve;

**AL ORIENTE:** en **8.39** ocho metros, treinta y nueve centímetros, con Fracción 3 tres; y

**AL PONIENTE:** en **9.45** nueve metros, cuarenta y cinco centímetros, con Calle Violeta de su ubicación.



**31).- Fracción "31" Treinta y Uno**, ubicada en la Calle Violeta, sin número, en esta Población de Ayutla, Jalisco; con una Superficie Aproximada de **283.02** doscientos ochenta y tres metros, dos centímetros cuadrados de Terreno, con las siguientes medidas y linderos:

**AL NORTE:** en **21.57** veintiún metros, cincuenta y siete centímetros, con Fracción 32 treinta y dos;

**AL SUR:** en **30.00** treinta metros, con Fracción 30 treinta;

**AL ORIENTE:** en **10.49** diez metros, cuarenta y nueve centímetros, con Fracción 33 treinta y tres; y

**AL PONIENTE:** en **14.56** catorce metros, cincuenta y seis centímetros, con Calle Violeta de su ubicación.

**32).- Fracción "32" Treinta y Dos**, ubicada en la Calle Violeta, sin número, esquina con Calle Tulipán, en esta Población de Ayutla, Jalisco; con una Superficie Aproximada de **226.11** doscientos veintiséis metros, once centímetros cuadrados de Terreno, con las siguientes medidas y linderos:

**AL NORTE:** en **11.52** once metros, cincuenta y dos centímetros, con Calle Tulipán;

**AL SUR:** en **21.57** veintiún metros, cincuenta y siete centímetros, con Fracción 31 treinta y uno;

**AL ORIENTE:** en **12.99** doce metros, noventa y nueve centímetros, con Fracción 33 treinta y tres; y

**AL PONIENTE:** en **17.48** diecisiete metros, cuarenta y ocho centímetros, con Calle Violeta de su ubicación.

**33).- Fracción "33" Treinta y Tres**, ubicada en la Calle Tulipán, sin número, en esta Población de Ayutla, Jalisco; con una Superficie Aproximada de **170.83** ciento setenta metros, ochenta y tres centímetros cuadrados de Terreno, con las siguientes medidas y linderos:

**AL NORTE:** en **7.47** siete metros, cuarenta y siete centímetros, con Calle Tulipán de su ubicación;

**AL SUR:** en **7.35** siete metros, treinta y cinco centímetros, con Fracción 3 tres;

**AL ORIENTE:** en **22.71** veintidós metros, setenta y un centímetros, con Fracción 34 treinta y cuatro; y

**AL PONIENTE:** en **23.48** veintitrés metros, cuarenta y ocho centímetros, con Fracciones 31 treinta y uno y 32 treinta y dos.

**34).- Fracción "34" Treinta y Cuatro**, ubicada en la Calle Tulipán, sin número, en esta Población de Ayutla, Jalisco; con una Superficie Aproximada de **167.39** ciento sesenta y siete metros, treinta y nueve centímetros cuadrados de Terreno, con las siguientes medidas y linderos:

**AL NORTE:** en **7.51** siete metros, cincuenta y un centímetros, con Calle Tulipán de su ubicación;

**AL SUR:** en **7.51** siete metros, cincuenta y un centímetros, con Fracción 3 tres;

**AL ORIENTE:** en **21.93** veintiún metros, noventa y tres centímetros, con Fracción 2 dos;

**AL PONIENTE:** en **22.71** veintidós metros, setenta y un centímetros, con Fracción 33 treinta y tres.

SE EXTIENDE LA PRESENTE AUTORIZACIÓN EN LA POBLACION DE AYUTLA, JALISCO A LOS **13 DIAS DE AGOSTO DE 2024.**



A T E N T A M E N T E

*[Handwritten signature]*  
DIEGO ARMANDO OBZOZO MORALES  
DIR DE OBRAS PUBLICAS

<b>COSTO</b> Aprobación de Subdivisión y/o Re lotificación según su categoría por cada Lote resultante. \$260.00 c/u
<b>\$8,840.00 PESOS</b>

NO. DE PERMISO:41  
Hojas 1 de 4

LA DIRECCIÓN DE OBRAS PÚBLICAS DE ESTE H. AYUNTAMIENTO DE AYUTLA, JALISCO, POR MEDIO DEL PRESENTE.

Por así convenir a sus intereses se autoriza UN PERMISO DE SUBDIVISION, al C. **SERGIO SALVADOR GOMEZ LEPE** de acuerdo a los siguientes antecedentesde la **FRACCION "C"** de la **FRACCIÓN "2" dos**, en que se Subdividió el Resto del **PREDIO RUSTICO** denominado **"LA LOMA DE LA PRESA Y LA GAVILANA"**, ubicada dicha Fracción en Avenida Marcelino Gómez N. sin número, en esta Población de Ayutla, Jalisco; con una Superficie Aproximada de **4,200.00** cuatro mil doscientos metros cuadrados Terreno, con las siguientes medidas y linderos: **AL NORTE:** en **60.00** sesenta metros, con Calle Flor de Cerezo; **AL SUR:** en **60.00** sesenta metros, con Calle Dalia; **AL ORIENTE:** en **70.00** setenta metros, con Avenida Marcelino Gómez N. de su Ubicación; y **AL PONIENTE:** en **70.00** setenta metros, con Calle Girasol. Le manifiesto que el Suscrito, adquirí dicha Fracción, en Mayor Superficie por medio de mi Apoderado el Señor Raymundo Franco Talamantes, mediante Escritura Pública de Compra-Venta número 13,311 trece mil trescientos once, de fecha 17 diecisiete de Diciembre del 2019 dos mil diecinueve, pasada ante la Fe del Notario Público número 3 tres de la Ciudad de Autlán de Navarro, Jalisco. Licenciado Eugenio Alberto González Villanueva; Fracción que se encuentra Registrada bajo **FOLIO REAL 7134174 SIETE MILLONES CIENTO TREINTA Y CUATRO MIL CIENTO SETENTA Y CUATRO, DEL REGISTRO PUBLICO DE LA PROPIEDAD DE AUTLAN DE NAVARRO, JALISCO, de la cual se desprenden 18 dieciocho y siete fracciones quedando de la siguiente manera:**

1).- **Fracción "1" Uno**, ubicada en la Calle Flor de Cerezo, esquina con Avenida Marcelino Gómez N. sin número, en esta Población de Ayutla, Jalisco; con una Superficie Aproximada de **150.00** ciento cincuenta metros cuadrados de Terreno, con las siguientes medidas y linderos:

**AL NORTE:** en **7.50** siete metros, cincuenta centímetros, con Calle Flor de Cerezo de su ubicación;

**AL SUR:** en **7.50** siete metros, cincuenta centímetros, con Fracción 9 nueve;

**AL ORIENTE:** en **20.00** veinte metros, con Avenida Marcelino Gómez N.; y

**AL PONIENTE:** en **20.00** veinte metros, con Fracción 2 dos.

2).- **Fracción "2" Dos**, ubicada en la Calle Flor de Cerezo, sin número, en esta Población de Ayutla, Jalisco; con una Superficie Aproximada de **150.00** ciento cincuenta metros cuadrados de Terreno, con las siguientes medidas y linderos:

**AL NORTE:** en **7.50** siete metros, cincuenta centímetros, con Calle Flor de Cerezo de su ubicación;

**AL SUR:** en **7.50** siete metros, cincuenta centímetros, con Fracción 9 nueve;

**AL ORIENTE:** en **20.00** veinte metros, con Fracción 1 uno; y

**AL PONIENTE:** en **20.00** veinte metros, con Fracción 3 tres.

3).- **Fracción "3" Tres**, ubicada en la Calle Flor de Cerezo, sin número, en esta Población de Ayutla, Jalisco; con una Superficie Aproximada de **150.00** ciento cincuenta metros cuadrados de Terreno, con las siguientes medidas y linderos:

**AL NORTE:** en 7.50 siete metros, cincuenta centímetros, con Calle Flor de Cerezo de su ubicación;

**AL SUR:** en 7.50 siete metros, cincuenta centímetros, con Fracción 9 nueve;

**AL ORIENTE:** en 20.00 veinte metros, con Fracción 2 dos; y

**AL PONIENTE:** en 20.00 veinte metros, con Fracción 4 cuatro.

4).- **Fracción "4" Cuatro**, ubicada en la Calle Flor de Cerezo, sin número, en esta Población de Ayutla, Jalisco; con una Superficie Aproximada de 150.00 ciento cincuenta metros cuadrados de Terreno, con las siguientes medidas y linderos:

**AL NORTE:** en 7.50 siete metros, cincuenta centímetros, con Calle Flor de Cerezo de su ubicación;

**AL SUR:** en 7.50 siete metros, cincuenta centímetros, con Fracción 9 nueve;

**AL ORIENTE:** en 20.00 veinte metros, con Fracción 3 tres; y

**AL PONIENTE:** en 20.00 veinte metros, con Fracción 5 cinco.

5).- **Fracción "5" Cinco**, ubicada en la Calle Flor de Cerezo, sin número, en esta Población de Ayutla, Jalisco; con una Superficie Aproximada de 150.00 ciento cincuenta metros cuadrados de Terreno, con las siguientes medidas y linderos:

**AL NORTE:** en 7.50 siete metros, cincuenta centímetros, con Calle Flor de Cerezo de su ubicación;

**AL SUR:** en 7.50 siete metros, cincuenta centímetros, con Fracción 18 dieciocho;

**AL ORIENTE:** en 20.00 veinte metros, con Fracción 4 cuatro; y

**AL PONIENTE:** en 20.00 veinte metros, con Fracción 6 seis.

6).- **Fracción "6" Seis**, ubicada en la Calle Flor de Cerezo, sin número, en esta Población de Ayutla, Jalisco; con una Superficie Aproximada de 150.00 ciento cincuenta metros cuadrados de Terreno, con las siguientes medidas y linderos:

**AL NORTE:** en 7.50 siete metros, cincuenta centímetros, con Calle Flor de Cerezo de su ubicación;

**AL SUR:** en 7.50 siete metros, cincuenta centímetros, con Fracción 18 dieciocho;

**AL ORIENTE:** en 20.00 veinte metros, con Fracción 5 cinco; y

**AL PONIENTE:** en 20.00 veinte metros, con Fracción 7 siete.

7).- **Fracción "7" Siete**, ubicada en la Calle Flor de Cerezo, sin número, en esta Población de Ayutla, Jalisco; con una Superficie Aproximada de 150.00 ciento cincuenta metros cuadrados de Terreno, con las siguientes medidas y linderos:

**AL NORTE:** en 7.50 siete metros, cincuenta centímetros, con Calle Flor de Cerezo de su ubicación;

**AL SUR:** en 7.50 siete metros, cincuenta centímetros, con Fracción 18 dieciocho;

**AL ORIENTE:** en 20.00 veinte metros, con Fracción 6 seis; y

**AL PONIENTE:** en 20.00 veinte metros, con Fracción 8 ocho.

8).- **Fracción "8" Ocho**, ubicada en la Calle Flor de Cerezo, sin número, esquina con Calle Girasol, en esta Población de Ayutla, Jalisco; con una Superficie Aproximada de 150.00 ciento cincuenta metros cuadrados de Terreno, con las siguientes medidas y linderos:



MUNICIPIO DE  
**AYUTLA**

HISTÓRICO Y EXCEN  
EL COMPROMISO CONTINUA

**AL NORTE:** en 7.50 siete metros, cincuenta centímetros, con Calle Flor de Cerezo de su ubicación;

**AL SUR:** en 7.50 siete metros, cincuenta centímetros, con Fracción 18 dieciocho;

**AL ORIENTE:** en 20.00 veinte metros, con Fracción 7 siete; y

**AL PONIENTE:** en 20.00 veinte metros, con Calle Girasol.

9).- **Fracción "9" Nueve**, ubicada en la Avenida Marcelino Gómez N. sin número, en esta Población de Ayutla, Jalisco; con una Superficie Aproximada de 300.00 trescientos metros cuadrados de Terreno, con las siguientes medidas y linderos:

**AL NORTE:** en 30.00 treinta metros, con Fracciones 1 uno, 2 dos, 3 tres y 4 cuatro;

**AL SUR:** en 30.00 treinta metros, con Fracción 10 diez;

**AL ORIENTE:** en 10.00 diez metros, con Avenida Marcelino Gómez N. de su ubicación; y

**AL PONIENTE:** en 10.00 diez metros, con Fracción 18 dieciocho.

10).- **Fracción "10" Diez**, ubicada en la Avenida Marcelino Gómez N. sin número en esta Población de Ayutla, Jalisco; con una Superficie Aproximada de 300.00 trescientos metros cuadrados de Terreno, con las siguientes medidas y linderos:

**AL NORTE:** en 30.00 treinta metros, con Fracción 9 nueve;

**AL SUR:** en 30.00 treinta metros, con Fracción 11 once;

**AL ORIENTE:** en 10.00 diez metros, con Avenida Marcelino Gómez N. de su ubicación;

**AL PONIENTE:** en 10.00 diez metros, con Fracción 17 diecisiete.

11).- **Fracción "11" Once**, ubicada en la Avenida Marcelino Gómez N. sin número en esta Población de Ayutla, Jalisco; con una Superficie Aproximada de 300.00 trescientos metros cuadrados de Terreno, con las siguientes medidas y linderos:

**AL NORTE:** en 30.00 treinta metros, con Fracción 10 diez;

**AL SUR:** en 30.00 treinta metros, con Fracción 12 doce;

**AL ORIENTE:** en 10.00 diez metros, con Avenida Marcelino Gómez N. de su ubicación; y

**AL PONIENTE:** en 10.00 diez metros, con Fracción 16 dieciséis.

12).- **Fracción "12" Doce**, ubicada en la Avenida Marcelino Gómez N. sin número en esta Población de Ayutla, Jalisco; con una Superficie Aproximada de 300.00 trescientos metros cuadrados de Terreno, con las siguientes medidas y linderos:

**AL NORTE:** en 30.00 treinta metros, con Fracción 11 once;

**AL SUR:** en 30.00 treinta metros, con Fracción 13 trece;

**AL ORIENTE:** en 10.00 diez metros, con Avenida Marcelino Gómez N. de su ubicación; y

**AL PONIENTE:** en 10.00 diez metros, con Fracción 15 quince.

13).- **Fracción "13" Trece**, ubicada en la Avenida Marcelino Gómez N. sin número, esquina con Calle Dalia, en esta Población de Ayutla, Jalisco; con una Superficie Aproximada de 300.00 trescientos metros cuadrados de Terreno, con las siguientes medidas y linderos:

**AL NORTE:** en 30.00 treinta metros, con Fracción 12 doce;

**AL SUR:** en 30.00 treinta metros, con Calle Dalia;

**AL ORIENTE:** en 10.00 diez metros, con Avenida Marcelino Gómez N. de su ubicación; y

**AL PONIENTE:** en 10.00 diez metros, con Fracción 14 catorce.

14).- **Fracción "14" Catorce**, ubicada en la Calle Girasol, sin número, esquina con Calle Dalia, en esta Población de Ayutla, Jalisco; con una Superficie Aproximada de 300.00 trescientos metros cuadrados de Terreno, con las siguientes medidas y linderos:

**AL NORTE:** en 30.00 treinta metros, con Fracción 15 quince;  
**AL SUR:** en 30.00 treinta metros, con Calle Dalia;  
**AL ORIENTE:** en 10.00 diez metros, con Fracción 13 trece; y  
**AL PONIENTE:** en 10.00 diez metros, con Calle Girasol de su ubicación.

**15).- Fracción "15" Quince**, ubicada en la Calle Girasol, sin número, en esta Población de Ayutla, Jalisco; con una Superficie Aproximada de 300.00 trescientos metros cuadrados de Terreno, con las siguientes medidas y linderos:

**AL NORTE:** en 30.00 treinta metros, con Fracción 16 dieciséis;  
**AL SUR:** en 30.00 treinta metros, con Fracción 14 catorce;  
**AL ORIENTE:** en 10.00 diez metros, con Fracción 12 doce; y  
**AL PONIENTE:** en 10.00 diez metros, con Calle Girasol de su ubicación.

**16).- Fracción "16" Dieciséis**, ubicada en la Calle Girasol, sin número, en esta Población de Ayutla, Jalisco; con una Superficie Aproximada de 300.00 trescientos metros cuadrados de Terreno, con las siguientes medidas y linderos:

**AL NORTE:** en 30.00 treinta metros, con Fracción 17 diecisiete;  
**AL SUR:** en 30.00 treinta metros, con Fracción 15 quince;  
**AL ORIENTE:** en 10.00 diez metros, con Fracción 11 once; y  
**AL PONIENTE:** en 10.00 diez metros, con Calle Girasol de su ubicación.

**17).- Fracción "17" Diecisiete**, ubicada en la Calle Girasol, sin número, en esta Población de Ayutla, Jalisco; con una Superficie Aproximada de 300.00 trescientos metros cuadrados de Terreno, con las siguientes medidas y linderos:

**AL NORTE:** en 30.00 treinta metros, con Fracción 18 dieciocho;  
**AL SUR:** en 30.00 treinta metros, con Fracción 16 dieciséis;  
**AL ORIENTE:** en 10.00 diez metros, con Fracción 10 diez; y  
**AL PONIENTE:** en 10.00 diez metros, con Calle Girasol de su ubicación.

**18).- Fracción "18" Dieciocho**, ubicada en la Calle Girasol, sin número, en esta Población de Ayutla, Jalisco; con una Superficie Aproximada de 300.00 trescientos metros cuadrados de Terreno, con las siguientes medidas y linderos:

**AL NORTE:** en 30.00 treinta metros, con Fracciones 5 cinco, 6 seis, 7 siete y 8 ocho;  
**AL SUR:** en 30.00 treinta metros, con Fracción 17 diecisiete;  
**AL ORIENTE:** en 10.00 diez metros, con Fracción 9 nueve; y  
**AL PONIENTE:** en 10.00 diez metros, con Calle Girasol de su ubicación.

SE EXTIENDE LA PRESENTE AUTORIZACIÓN EN LA POBACION DE AYUTLA, JALISCO A LOS  
**13 DIAS DEL MES DE AGOSTO 2024.**



ATENTAMENTE  
*[Handwritten Signature]*  
GREGORIO ARMANDO OROZCO MORALES  
DIR DE OBRAS PÚBLICAS

<b>COSTO</b> Aprobación de Subdivisión y/o Re lotificación según su categoría por cada Lote resultante. \$260.00 c/u <b>\$4,680.00 PESOS</b>
--

**LA DIRECCIÓN DE OBRAS PÚBLICAS DE ESTE H. AYUNTAMIENTO DE AYUTLA, JALISCO, POR MEDIO DEL PRESENTE.**

Por así convenir a sus intereses se autoriza **UN PERMISO DE SUBDIVISIÓN, a la COMUR ) COMISIÓN MUNICIPAL DE REGULARIZACIÓN) del Municipio de Ayutla, Jalisco**, de acuerdo a los siguientes antecedentes, del del **PREDIO URBANO**, ubicado en la calle Independencia número 147, en esta población de Ayutla, Jalisco; con una superficie de **595.45 M2** quinientos noventa y cinco punto cuarenta y cinco metros cuadrados de Terreno, con las siguientes medidas y linderos: **AL NORTE:** en **12.65** doce metros punto sesenta y cinco centímetros, con Calle Independencia; **AL SUR:** en **32.10** treinta y dos metros punto diez centímetros, con María del Carmen Saucedo Jiménez; **AL ORIENTE EN LÍNEA QUEBRADA:** en **20.33** veinte metros, punto treinta y tres centímetros, con Ma. Guadalupe Arreola Perez y **17.50** con Karla Paola Andrade Rodríguez; y **7.65** con Calle Constitución; y **AL PONIENTE EN LÍNEA QUEBRADA:** en **15.44** quince metros punto cuarenta y cuatro centímetros con Olivio Uribe Topete ;y **22.78** veintidós metros punto setenta y ocho centímetros, con Sacarías Guitron Verbera. Manifiesto que la Posesión y Titularidad del Predio está debidamente acreditada a favor del Promovente la C. Elena Pelayo Uribe. Esto con fecha 15 Abril de 2024, **de la cual se desprenden 7 fracciones , quedando de la siguiente manera:**

**A).- Fracción "1 uno"**, ubicada en la calle Independencia número 145, de esta población de Ayutla, Jalisco, con una superficie aproximada de **86.09** ochenta y seis punto cero nueve metros cuadrados de Terreno, con las siguientes medidas y linderos:

**AL NORTE:** en **6.26** seis metros, punto veintiséis centímetros, con Calle Independencia, de su ubicación;

**AL SUR:** en línea quebrada **13.81** trece metros, punto ochenta y uno centímetros, con Fracción 7 o resto de la propiedad;

**AL ORIENTE:** en **10.91** diez metros, punto noventa y uno centímetros con María Guadalupe Arreola Pérez; y

**AL PONIENTE:** en línea quebrada **17.55** diecisiete metros, punto cincuenta y cinco centímetros, con Fracción "2".

**B).- Fracción "2 dos "**, ubicada en la calle Independencia número 147, de esta población de Ayutla, Jalisco, con una superficie aproximada de **95.01** noventa y cinco punto cero uno metros cuadrados de Terreno, con las siguientes medidas y linderos:

**AL NORTE:** en **6.39** seis punto treinta y nueve metros, con Calle Independencia, de su ubicación;

**AL SUR:** en **0.97** punto noventa y siete metros, con Fracción "3"; y **2.98** dos puntos noventa y ocho metros con Fracción 7 o resto;

**AL ORIENTE:** en línea quebrada **17.55** diecisiete puntos cincuenta y cinco metros, con Fracción "1 uno"; y

**AL PONIENTE:** en línea quebrada **16.71** dieciséis metros, punto setenta y uno centímetros, con Sacarías Guitron Verbera.

**C).- Fracción "3 tres "**, ubicada en la calle Constitución número 66 interior B, de esta población de Ayutla, Jalisco, con una superficie aproximada de **85.12** ochenta y cinco punto doce metros cuadrados de Terreno, con las siguientes medidas y linderos:

**AL NORTE:** en **6.07** seis punto cero siete metros con Sacarías Guitron Verbera ;y **0.97** cero punto noventa y siete metros con Fracción "2 dos";

**AL SUR:** en **10.76** diez punto setenta y seis metros con Fracción "4 cuatro"; y **1.10** uno punto diez metros con Fracción "6" o acceso común;

**AL ORIENTE:** en línea quebrada **13.52** trece punto cincuenta y dos metros, con Fracción "7 siete" o resto;

**AL PONIENTE:** en **8.88** ocho punto ochenta y ocho metros con Olivio Uribe Topete.

**D).- Fracción "4 cuatro"**, ubicada en calle constitución número 66 interior C, de esta población de Ayutla, Jalisco, con una superficie aproximada de **99.20** noventa y nueve punto veinte metros cuadrados de Terreno, con las siguientes medidas y linderos:

**AL NORTE:** en **10.76** diez punto setenta y seis metros, con Fracción "3 tres";  
**AL SUR:** en línea quebrada **16.23** dieciséis punto veinte tres metros, con María del Carmen Saucedo Jiménez;  
**AL ORIENTE:** en línea quebrada **7.03** siete punto cero tres metros con Fracción "6 seis" o acceso común; y **5.11** cinco punto once metros con Fracción "5 cinco";  
**AL PONIENTE:** en **6.56** seis punto cincuenta y seis metros con Olivio Uribe Topete.

**E).- Fracción "5 cinco"**, ubicada en calle constitución número 66, de esta población de Ayutla, Jalisco, con una superficie aproximada de **99.01** noventa y nueve punto cero uno metros cuadrados de Terreno, con las siguientes medidas y linderos:

**AL NORTE:** en línea quebrada **16.65** dieciséis punto sesenta y cinco metros con Fracción "6 seis";  
**AL SUR:** en **15.87** quince punto ochenta y siete metros, con María del Carmen Saucedo Jiménez;  
**AL ORIENTE:** en **6.54** seis punto cincuenta y cuatro metros, con calle constitución;  
**AL PONIENTE:** en **5.11** cinco punto once metros, con Fracción "4 cuatro".

**F).- Fracción "6 seis" o acceso común**, ubicada en calle constitución sin número, de esta población de Ayutla, Jalisco, con una superficie aproximada de **33.32** treinta y tres punto treinta y dos metros cuadrados de Terreno, con las siguientes medidas y linderos:

**AL NORTE:** en **1.10** uno punto diez metros con fracción "3"; **6.46** seis punto cuarenta y seis metros con Fracción "7 siete" o resto; **13.00** trece metros con Karla Andrade Rodríguez;  
**AL SUR:** en **4.60** cuatro punto sesenta metros, con Fracción "4 cuatro"; en línea quebrada **16.65** dieciséis punto sesenta y cinco metros, con Fracción "5 cinco";  
**AL ORIENTE:** en **1.11** uno punto once metros, con calle constitución;  
**AL PONIENTE:** en **2.43** dos punto cuarenta y tres metros, con Fracción "4 cuatro".

**G).- Fracción "7 siete" o resto**, ubicada en calle constitución número 66 interior A, de esta población de Ayutla, Jalisco, con una superficie aproximada de **97.70** noventa y siete punto setenta metros cuadrados de Terreno, con las siguientes medidas y linderos:

**AL NORTE:** en **2.98** dos punto noventa y ocho metros, con fracción "2 dos"; en línea quebrada **13.81** trece punto ochenta y uno metros, con Fracción "1 uno";  
**AL SUR:** en **6.46** seis punto cuarenta y seis metros, con Fracción "6 seis" o acceso común;  
**AL ORIENTE:** en **4.50** cuatro punto cincuenta metros, con Karla Paola Andrade Rodríguez; en **9.42** nueve punto cuarenta y dos metros, con Ma. Guadalupe Arreola Pérez;  
**AL PONIENTE:** en línea quebrada **13.52** trece punto cincuenta y dos metros, con Fracción "3 tres".

SE EXTIENDE LA PRESENTE AUTORIZACIÓN EN LA POBLACIÓN DE AYUTLA, JALISCO A LOS **14** DIAS DEL MES DE **AGOSTO** DE 2024.



ATENTAMENTE

REGO ARMANDO OROZCO MORALES  
DIR. DE OBRAS PÚBLICAS.



MUNICIPIO DE

**AYUTLA**

ADMINISTRACIÓN 2021-2024

EL COMPROMISO CONTINUA

PERMISO DE SUBDIVISION  
A QUIEN CORRESPONDA:

NO. DE PERMISO:44

Hojas 1 de 2

LA DIRECCIÓN DE OBRAS PÚBLICAS DE ESTE H. AYUNTAMIENTO DE AYUTLA, JALISCO, POR MEDIO DEL PRESENTE.

Por así convenir a sus intereses se autoriza **UN PERMISO DE SUBDIVISION, al CC. MARIA DEL CARMEN, BEATRIZ, JORGE Y ANA MARGARITA DE APELLIDOS DIAZ FONSECA** de acuerdo a los siguientes antecedentes, que en nuestro carácter de herederos a bienes de nuestros señores padres CARMEN FONSECA ZAMBRANO también conocida como MARIA DEL CARMEN FONSECA ZAMBRANO y MA DEL CARMEN FONSECA ZAMBRANO y SILVINO DIAZ MARTINEZ según lo acreditamos bajo el auto de fecha 12 doce de agosto del 2012 bajo el expediente 461 del año 2009 en donde fuimos declarados ÚNICOS Y UNIVERSALES HEREDEROS de la totalidad o 100% cien por ciento respecto de la finca urbana ubicada en la población de Ayutla, Jalisco, finca antes marcada con el número 281 ahora 269 de la calle Zaragoza, en el cuartel 2o, manzana 6a, con una extensión superficial de 340.00 trescientos cuarenta metros cuadrados de terreno con las siguientes medidas y colindancias: **AL NORTE:** en una parte en 17.70 diecisiete metros setenta centímetros antes herederos de Pedro Pelayo Gómez ahora Bertha Alicia Gómez Pinzón y en otra parte en 18.10 dieciocho metros diez centímetros con los herederos de Pedro Pelayo Gómez ahora con Bertha Alicia Gómez Pinzón, **AL SUR:** en 28.50 veintiocho metros cincuenta centímetros con propiedad del señor Nabor Contreras Verbera ahora con Gabriela Martínez Topete. **AL ORIENTE:** en una parte 6.30 seis metros treinta centímetros con herederos de Salvador Pelayo Rodríguez; y **AL PONIENTE:** en 15.90 quince metros noventa centímetros con la calle de su ubicación Ignacio Zaragoza, encontrándose inscrita en la dirección de catastro bajo la CUENTA PREDIAL URBANA U000342 trescientos cuarenta y dos y bajo la clave catastral 017-1-03-0007-012-00-0000, **de la cual se desprenden 5 cinco fracciones: quedando de la siguiente manera:**

**FRACCIÓN "1"** con una superficie de 55.06 cincuenta y cinco metros con seis centímetros cuadrados de terreno dicha fracción con número oficial 269 de la calle Zaragoza con las siguientes medidas y linderos:

**AL NORTE:** En 5.98 cinco metros noventa y ocho centímetros antes herederos de Pedro Pelayo Gómez ahora Bertha Alicia Gómez Pinzón.

**AL SUR:** En 6.12 seis metros doce centímetros resto de la propiedad servidumbre de uso común.

**AL ORIENTE:** En 9.40 nueve metros cuarenta centímetros fracción II Jorge Díaz Fonseca.

**AL PONIENTE:** En 9.38 nueve metros treinta y ocho centímetros con calle Zaragoza de su ubicación.

**FRACCIÓN "2"**, con una superficie de 117.80 ciento diecisiete metros con ochenta centímetros cuadrados de terreno dicha fracción con número oficial de interior 269 B de la calle Zaragoza con las siguientes medidas y linderos:





**AL NORTE:** En 11.96 once metros con noventa y seis centímetros antes con herederos de Pedro Pelayo Gómez ahora Bertha Alicia Gómez Pinzón.

**AL SUR:** En 12.92 doce metros con noventa y dos centímetros con fracción V servidumbre de uso común y en 1.78 un metro setenta y ocho centímetros con fracción III María del Carmen Díaz Fonseca.

**AL ORIENTE:** En 9.54 nueve metros cincuenta y cuatro centímetros herederos de Pedro Pelayo Gómez ahora Bertha Alicia Gómez Pinzón.

**AL PONIENTE:** En 9.41 nueve metros cuarenta y un centímetros con fracción I Ana Margarita Díaz Fonseca.

**FRACCIÓN "3"** con una superficie de **71.05** setenta y un metros con cinco centímetros cuadrados de terreno dicha fracción cuenta con número oficial interior 269 C de la calle Zaragoza con las siguientes medidas y linderos:

**AL NORTE:** En 10.53 diez metros cincuenta y tres centímetros con herederos de Pedro Pelayo Gómez y en 0.69 sesenta y nueve centímetros con fracción II Jorge Díaz Fonseca.

**AL SUR:** En 11.60 once metros sesenta centímetros antes Nabor Contreras Verbera ahora Gabriela Martínez Topete.

**AL ORIENTE:** En 6.70 seis metros setenta centímetros con herederos de Salvador Pelayo Rodríguez ahora Salvador Pelayo.

**AL PONIENTE:** En 4.00 cuatro metros con fracción IV Beatriz Díaz Fonseca y en 2.00 dos metros con fracción V servidumbre de uso común.

**FRACCIÓN "4"**, con una superficie de **62.62** sesenta y dos metros sesenta y dos centímetros cuadrados de terreno dicha fracción cuenta con número oficial 269 A de la calle Zaragoza con las siguientes medidas y linderos:

**AL NORTE:** En 17.58 diecisiete metros con cincuenta y ocho centímetros con fracción V servidumbre de uso común.

**AL SUR:** En 17.43 diecisiete metros con cuarenta y tres centímetros antes Nabor Contreras verbera ahora Gabriela Martínez Topete.

**AL ORIENTE:** En 4.00 cuatro metros fracción III María del Carmen Díaz Fonseca.

**AL PONIENTE:** En 3.79 tres metros setenta y nueve centímetros con calle Zaragoza de su ubicación.

**FRACCIÓN "5"**, con una superficie de **33.47** treinta y tres metros con cuarenta y siete centímetros cuadrados de terreno dicha fracción sin número oficial de la calle Zaragoza con las siguientes medidas y linderos:

**AL NORTE:** En 6.12 seis metros doce centímetros con fracción I Ana Margarita Díaz Fonseca. Y en 12.95 doce metros noventa y cinco centímetros con fracción II Jorge Díaz Fonseca.

**AL SUR:** En 17.58 diecisiete metros con cincuenta y ocho centímetros con fracción IV Beatriz Díaz Fonseca.

**AL ORIENTE:** En 2.00 dos metros con fracción III María del Carmen Díaz Fonseca.

**AL PONIENTE:** En 2.85 dos metros ochenta y cinco centímetros con calle Zaragoza de su ubicación.

SE EXTIENDE LA PRESENTE AUTORIZACIÓN EN LA POBLACION DE AYUTLA, JALISCO A LOS 14 DIAS DEL MES DE AGOSTO 2024.



ATAENTAMENTE

MEGO ARMANDO OROZCO MORALES  
DIR DE OBRAS PÚBLICAS

**COSTO**  
Aprobación de  
Subdivisión y/o  
Re lotificación  
según su categoría  
por cada  
Lote resultante.  
**\$260.00 c/u**  
**\$1,300.00 PESOS**

LA DIRECCIÓN DE OBRAS PÚBLICAS DE ESTE H. AYUNTAMIENTO DE AYUTLA, JALISCO, POR MEDIO DEL PRESENTE.

Por así convenir a sus intereses se autoriza UN PERMISO DE SUBDIVISION, a la **COMUR (COMISIÓN MUNICIPAL DE REGULARIZACIÓN) del Municipio de Ayutla, Jalisco**, de acuerdo a los siguientes antecedentes, del **PREDIO URBANO**, ubicado en la calle Independencia número 147, en esta población de Ayutla, Jalisco; con una superficie de **595.45 M2** quinientos noventa y cinco punto cuarenta y cinco metros cuadrados de Terreno, con las siguientes medidas y linderos: **AL NORTE:** en **12.65** doce metros punto sesenta y cinco centímetros, con Calle Independencia; **AL SUR:** en **32.10** treinta y dos metros punto diez centímetros, con María del Carmen Saucedo Jiménez; **AL ORIENTE EN LÍNEA QUEBRADA:** en **20.33** veinte metros, punto treinta y tres centímetros, con Ma. Guadalupe Arreola Perez y **17.50** con Karla Paola Andrade Rodriguez; y **7.65** con Calle Constitución; y **AL PONIENTE EN LÍNEA QUEBRADA:** en **15.44** quince metros punto cuarenta y cuatro centímetros con Olivio Uribe Topete ;y **22.78** veintidós metros punto setenta y ocho centímetros, con Sacarías Guitron Verbera. Manifiesto que la Posesión y Titularidad del Predio está debidamente acreditada a favor del Promoviente la C. Elena Uribe Pelayo Por así haberlo acreditado ante la Comisión Municipal de Regularización, derivado de lo anterior la COMUR expidió DICTAMEN DE ACREDITACIÓN DE LA TITULARIDAD A FAVOR DE la C. Eleria Uribe Pelayo. Esto con fecha 15 Abril del 2024, de la cual se desprenden **7 siete y siete fracciones quedando de la siguiente manera:**

**A).- Fracción "1 uno"**, ubicada en la calle Independencia número 145, de esta población de Ayutla, Jalisco, con una superficie aproximada de **86.09** ochenta y seis punto cero nueve metros cuadrados de Terreno, con las siguientes medidas y linderos:

**AL NORTE:** en **6.26** seis metros, punto veintiséis centímetros, con Calle Independencia, de su ubicación;

**AL SUR:** en línea quebrada **13.81** trece metros, punto ochenta y uno centímetros, con Fracción 7 o resto de la propiedad;

**AL ORIENTE:** en **10.91** diez metros, punto noventa y uno centímetros con María Guadalupe Arreola Pérez; y

**AL PONIENTE:** en línea quebrada **17.55** diecisiete metros, punto cincuenta y cinco centímetros, con Fracción "2".

**B).- Fracción "2 dos "**, ubicada en la calle Independencia número 147, de esta población de Ayutla, Jalisco, con una superficie aproximada de **95.01** noventa y cinco punto cero uno metros cuadrados de Terreno, con las siguientes medidas y linderos:

**AL NORTE:** en **6.39** seis puntos treinta y nueve metros, con Calle Independencia, de su ubicación;  
**AL SUR:** en **0.97** punto noventa y siete metros, con Fracción "3"; y **2.98** dos puntos noventa y ocho metros con Fracción 7 o resto;

**AL ORIENTE:** en línea quebrada **17.55** diecisiete puntos cincuenta y cinco metros, con Fracción "1 uno"; y

**AL PONIENTE:** en línea quebrada **16.71** dieciséis metros, punto setenta y uno centímetros, con Sacarías Guitron Verbera.

**C).- Fracción "3 tres "**, ubicada en la calle Constitución número 66 interior B, de esta población de Ayutla, Jalisco, con una superficie aproximada de **15.12** ochenta y cinco punto doce metros cuadrados de Terreno, con las siguientes medidas y linderos:

**AL NORTE:** en 6.07 seis punto cero siete metros con Sacarías Guitron Verbera ; y 0.97 cero punto noventa y siete metros con Fracción "2 dos";  
**AL SUR:** en 10.76 diez puntos setenta y seis metros con Fracción "4 cuatro"; y 1.10 uno punto diez metros con Fracción "6" o acceso común;  
**AL ORIENTE:** en línea quebrada 13.52 trece puntos cincuenta y dos metros, con Fracción "7 siete" o resto;  
**AL PONIENTE:** en 8.88 ocho puntos ochenta y ocho metros con Olivio Uribe Topete.

**D).- Fracción "4 cuatro"**, ubicada en calle constitución número 66 interior C, de esta población de Ayutla, Jalisco, con una superficie aproximada de 99.20 noventa y nueve punto veinte metros cuadrados de Terreno, con las siguientes medidas y linderos:

**AL NORTE:** en 10.76 diez puntos setenta y seis metros, con Fracción "3 tres";  
**AL SUR:** en línea quebrada 16.23 dieciséis puntos veinte tres metros, con María del Carmen Saucedo Jiménez;  
**AL ORIENTE:** en línea quebrada 7.03 siete puntos cero tres metros con Fracción "6 seis" o acceso común; y 5.11 cinco puntos once metros con Fracción "5 cinco";  
**AL PONIENTE:** en 6.56 seis puntos cincuenta y seis metros con Olivio Uribe Topete.

**E).- Fracción "5 cinco"**, ubicada en calle constitución número 66, de esta población de Ayutla, Jalisco, con una superficie aproximada de 99.01 noventa y nueve punto cero uno metros cuadrados de Terreno, con las siguientes medidas y linderos:

**AL NORTE:** en línea quebrada 16.65 dieciséis puntos sesenta y cinco metros con Fracción "6 seis";  
**AL SUR:** en 15.87 quince puntos ochenta y siete metros, con María del Carmen Saucedo Jiménez;  
**AL ORIENTE:** en 6.54 seis puntos cincuenta y cuatro metros, con calle constitución;  
**AL PONIENTE:** en 5.11 cinco puntos once metros, con Fracción "4 cuatro".

**F).- Fracción "6 seis" o acceso común**, ubicada en calle constitución sin número, de esta población de Ayutla, Jalisco, con una superficie aproximada de 3.32 treinta y tres punto treinta y dos metros cuadrados de Terreno, con las siguientes medidas y linderos:

**AL NORTE:** en 1.10 uno punto diez metros con fracción "3"; 6.46 seis puntos cuarenta y seis metros con Fracción "7 siete" o resto; 13.00 trece metros con Karla Andrade Rodríguez;  
**AL SUR:** en 4.60 cuatro puntos sesenta metros, con Fracción "4 cuatro"; en línea quebrada 16.65 dieciséis puntos sesenta y cinco metros, con Fracción "5 cinco"  
**AL ORIENTE:** en 1.11 uno punto once metros, con calle constitución;  
**AL PONIENTE:** en 2.43 dos puntos cuarenta y tres metros, con Fracción "4 cuatro".

**G).- Fracción "7 siete" o resto**, ubicada en calle constitución número 66 interior A, de esta población de Ayutla, Jalisco, con una superficie aproximada de 97.70 noventa y siete punto setenta metros cuadrados de Terreno, con las siguientes medidas y linderos:

**AL NORTE:** en 2.98 dos puntos noventa y ocho metros, con fracción "2 dos"; en línea quebrada 13.81 trece puntos ochenta y uno metros, con Fracción "1 uno";  
**AL SUR:** en 6.46 seis puntos cuarenta y seis metros, con Fracción "6 seis" o acceso común;  
**AL ORIENTE:** en 4.50 cuatro puntos cincuenta metros, con Karla Paola Andrade Rodríguez; en 9.42 nueve puntos cuarenta y dos metros, con Ma. Guadalupe Arreola Pérez;  
**AL PONIENTE:** en línea quebrada 13.52 trece puntos cincuenta y dos metros, con Fracción "3 tres".

SE EXTIENDE LA PRESENTE AUTORIZACIÓN EN LA POBLACION DE AYUTLA, JALISCO A LOS 14 DIAS DEL MES DE AGOSTO 2024.



A T E N T A M E N T E

*[Handwritten signature]*

ARMANDO OROZCO MORALES  
DIR DE OBRAS PÚBLICAS

<b>COSTO</b> Aprobación de Subdivisión y/o Re lotificación según su categoría por cada Lote resultante. <b>\$260.00 c/u</b>
<b>\$1,820.00 PESOS</b>

LA DIRECCIÓN DE OBRAS PÚBLICAS DE ESTE H. AYUNTAMIENTO DE AYUTLA, JALISCO, POR MEDIO DEL PRESENTE.

Por así convenir a sus intereses se autoriza UN PERMISO DE SUBDIVISION, al **C. SERGIO SALVADOR GOMEZ LEPE** de acuerdo a los siguientes antecedentes, de la **FRACCION "D"** de la **FRACCION "2"** dos, en que se Subdividió el Resto del **PREDIO RUSTICO** denominado **"LA LOMA DE LA PRESA Y LA GAVILANA"**, ubicada dicha Fracción en Avenida Marcelino Gómez N., sin número, en esta Población de Ayutla, Jalisco; con una Superficie Aproximada de **3,324.17** tres mil trescientos veinticuatro metros, diecisiete centímetros, cuadrados Terreno, con las siguientes medidas y linderos: **AL NORTE:** en **60.00** sesenta metros, con Calle Dalia; **AL SUR:** en **60.00** sesenta metros, con Calle Clavel; **AL ORIENTE:** en **50.00** cincuenta metros, con Avenida Marcelino Gómez N. de su ubicación; y **AL PONIENTE:** en **60.79** sesenta metros setenta y nueve centímetros, con Calle Girasol. Le manifiesto que el Suscrito, adquirí dicha Fracción, en Mayor Superficie por medio de mi Apoderado el Señor Raymundo Franco Talamantes, mediante Escritura Pública de Compra-Venta número 13,311 trece mil trescientos once, de fecha 17 diecisiete de Diciembre del 2019 dos mil diecinueve, pasada ante la Fe del Notario Público número 3 tres de la Ciudad de Autlán de Navarro, Jalisco, Licenciado Eugenio Alberto González Villanueva; Fracción que se encuentra Registrada bajo **FOLIO REAL 7134175 SIETE MILLONES CIENTO TREINTA Y CUATRO MIL CIENTO SETENTA Y CINCO, DEL REGISTRO PUBLICO DE LA PROPIEDAD DE AUTLAN DE NAVARRO, JALISCO, de la cual se desprenden 18 dieciocho y siete fracciones quedando de la siguiente manera:**

1).- **Fracción "1" Uno**, ubicada en la Avenida Marcelino Gómez N. sin número, esquina con Calle Dalia en esta Población de Ayutla, Jalisco; con una Superficie Aproximada de **300.00** trescientos metros cuadrados de Terreno, con las siguientes medidas y linderos:

**AL NORTE:** en **30.00** treinta metros, con Calle Dalia;

**AL SUR:** en **30.00** treinta metros, con Fracción 2 dos;

**AL ORIENTE:** en **10.00** diez metros, con Avenida Marcelino Gómez N. de su ubicación; y

**AL PONIENTE:** en **10.00** diez metros, con Fracción 13 trece.

2).- **Fracción "2" Dos**, ubicada en la Avenida Marcelino Gómez N., sin número, en esta Población de Ayutla, Jalisco; con una Superficie Aproximada de **319.21** trescientos diecinueve metros, veintiún centímetros, cuadrados de Terreno, con las siguientes medidas y linderos:

**AL NORTE:** en **30.00** treinta metros, con Fracción 1 uno;

**AL SUR:** en **30.00** treinta metros, con Fracción 3 tres;

**AL ORIENTE:** en **10.00** diez metros, con Avenida Marcelino Gómez N. de su ubicación.; **AL PONIENTE:** en **11.28** once metros, veintiocho centímetros, con Fracciones 11 once y 12 doce.

3).- **Fracción "3" Tres**, ubicada en la Avenida Marcelino Gómez N., sin número, en esta Población de Ayutla, Jalisco; con una Superficie Aproximada de **319.74** trescientos diecinueve metros, setenta y cuatro centímetros, cuadrados de Terreno, con las siguientes medidas y linderos:

**AL NORTE:** en **30.00** treinta metros, con Fracción 2 dos;

**AL SUR:** en **30.00** treinta metros, con Fracciones 4 cuatro, 6 seis y 7 siete;

**AL ORIENTE:** en **10.00** diez metros, con Avenida Marcelino Gómez N. de su ubicación.; **AL PONIENTE:** en **11.27** once metros, veintisiete centímetros, con Fracciones 10 diez y 11 once.

4).- **Fracción "4" Cuatro**, ubicada en la Avenida Marcelino Gómez N., sin número, en esta Población de Ayutla, Jalisco; con una Superficie Aproximada de **153.94** ciento cincuenta y tres metros, noventa y cuatro centímetros, cuadrados de Terreno, con las siguientes medidas y linderos:

**AL NORTE:** en **15.00** quince metros, con Fracción 3 tres;

**AL SUR:** en **14.74** catorce metros, setenta y cuatro centímetros, con Fracción 5 cinco;

**AL ORIENTE:** en **10.00** diez metros, con Avenida Marcelino Gómez N. de su ubicación.; **AL PONIENTE:** en **10.71** diez metros, setenta y un centímetros, con Fracción 6 seis.



5).- **Fracción "5" Cinco**, ubicada en la Avenida Marcelino Gómez N., sin número, esquina con Calle Clavel, en esta Población de Ayutla, Jalisco; con una Superficie Aproximada de **153.77** ciento cincuenta y tres metros, setenta y siete centímetros, cuadrados de Terreno, con las siguientes medidas y linderos:

**AL NORTE:** en **14.74** catorce metros, setenta y cuatro centímetros, con Fracción 4 cuatro;

**AL SUR:** en **15.00** quince metros, con Calle Clavel;

**AL ORIENTE:** en **10.00** diez metros, con Avenida Marcelino Gómez N. de su ubicación.; **AL PONIENTE:** en **10.70**, diez metros, setenta centímetros, con Fracción 6 seis.

6).- **Fracción "6" Seis**, ubicada en la Calle Clavel, sin número, en esta Población de Ayutla, Jalisco; con una Superficie Aproximada de **163.07** ciento sesenta y tres metros, siete centímetros cuadrados de Terreno, con las siguientes medidas y linderos:

**AL NORTE:** en **7.50** siete metros, cincuenta centímetros, con Fracción 3 tres;

**AL SUR:** en **7.50** siete metros, cincuenta centímetros, con Calle Clavel de su ubicación;

**AL ORIENTE:** en **21.41** veintiún metros, cuarenta y un centímetros, con Fracciones 4 cuatro y 5 cinco; y

**AL PONIENTE:** en **22.12** veintidós metros, doce centímetros, con Fracción 7 siete.

7).- **Fracción "7" Siete**, ubicada en la Calle Clavel, sin número, en esta Población de Ayutla, Jalisco; con una Superficie Aproximada de **172.29** ciento setenta y dos metros, veintinueve centímetros, cuadrados de Terreno, con las siguientes medidas y linderos:

**AL NORTE:** en **7.50** siete metros, cincuenta centímetros, con Fracción 3 tres;

**AL SUR:** en **7.50** siete metros, cincuenta centímetros, con Calle Clavel de su ubicación;

**AL ORIENTE:** en **22.12** veintidós metros, doce centímetros, con Fracción 6 seis; y

**AL PONIENTE:** en **22.84** veintidós metros, ochenta y cuatro centímetros, con Fracciones 8 ocho, 9 nueve y 10 diez.

8).- **Fracción "8" Ocho**, ubicada en la Calle Girasol, sin número, esquina con Calle Clavel, en esta Población de Ayutla, Jalisco; con una Superficie Aproximada de **288.36** doscientos ochenta y ocho metros, treinta y seis centímetros, cuadrados de Terreno, con las siguientes medidas y linderos:

**AL NORTE:** en **30.00** treinta metros, con Fracción 9 nueve;

**AL SUR:** en **30.00** treinta metros, con Calle Clavel;

**AL ORIENTE:** en **9.08** nueve metros, ocho centímetros, con Fracción 7 siete; y

**AL PONIENTE:** en **10.15** diez metros, quince centímetros, con Calle Girasol de su ubicación.

9).- **Fracción "9" nueve**, ubicada en la Calle Girasol, sin número, en esta Población de Ayutla, Jalisco; con una Superficie Aproximada de **288.38** doscientos ochenta y ocho metros, treinta y ocho centímetros, cuadrados de Terreno, con las siguientes medidas y linderos:

**AL NORTE:** en **30.02** treinta metros, dos centímetros, con Fracción 10 diez;

**AL SUR:** en **30.00** treinta metros, con Fracción 8 ocho;

**AL ORIENTE:** en **9.08** nueve metros, ocho centímetros, con Fracción 7 siete; y

**AL PONIENTE:** en **10.16** diez metros, dieciséis centímetros, con Calle Girasol de su ubicación.

10).- **Fracción "10" Diez**, ubicada en la Calle Girasol, sin número en esta Población de Ayutla, Jalisco; con una Superficie Aproximada de **288.39** doscientos ochenta y ocho metros, treinta y nueve centímetros, cuadrados de Terreno, con las siguientes medidas y linderos:

**AL NORTE:** en **30.00** treinta metros, con Fracción 11 once;

**AL SUR:** en **30.02** treinta metros, dos centímetros, con Fracción 9 nueve;

**AL ORIENTE:** en **9.06** nueve metros, seis centímetros, con Fracciones 3 tres y 7 siete; y

**AL PONIENTE:** en **10.16** diez metros, dieciséis centímetros, con Calle Girasol de su ubicación.

**11).- Fracción "11" Once**, ubicada en la Calle Girasol, sin número en esta Población de Ayutla, Jalisco; con una Superficie Aproximada de **288.54** dcscientos ochenta y ocho metros, cincuenta y cuatro centímetros, cuadrados de Terreno, con las siguientes medidas y linderos:

**AL NORTE:** en **30.00** treinta metros, con Fracción 12 doce;

**AL SUR:** en **30.00** treinta metros, con Fracción 10 diez;

**AL ORIENTE:** en **9.09** nueve metros, nueve centímetros, con Fracciones 2 dos y 3 tres;

**AL PONIENTE:** en **10.16** diez metros, dieciséis centímetros, con Calle Girasol de su ubicación.

**12).- Fracción "12" Doce**, ubicada en la Calle Girasol, sin número en esta Población de Ayutla, Jalisco; con una Superficie Aproximada de **288.48** dcscientos ochenta y ocho metros, cuarenta y ocho centímetros, cuadrados de Terreno, con las siguientes medidas y linderos:

**AL NORTE:** en **30.00** treinta metros, con Fracción 13 trece;

**AL SUR:** en **30.00** treinta metros, con Fracción 11 once;

**AL ORIENTE:** en **9.08** nueve metros, ocho centímetros, con Fracción 2 dos; y

**AL PONIENTE:** en **10.16** diez metros, dieciséis centímetros, con Calle Girasol de su ubicación.

**13).- Fracción "13" Trece**, ubicada en la Calle Girasol, sin número, esquina con Calle Dalia, en esta Población de Ayutla, Jalisco; con una Superficie Aproximada de **300.00** trescientos metros cuadrados de Terreno, con las siguientes medidas y linderos:

**AL NORTE:** en **30.00** treinta metros, con Calle Dalia;

**AL SUR:** en **30.00** treinta metros, con Fracción 12 doce;

**AL ORIENTE:** en **10.00** diez metros, con Fracción 1 uno; y

**AL PONIENTE:** en **10.00** diez metros, con Calle Girasol de su ubicación.

SE EXTIENDE LA PRESENTE AUTORIZACIÓN EN LA POBLACION DE AYUTLA, JALISCO A  
LOS 14 DIAS DEL MES DE **AGOSTO 2024**.



ATENTAMENTE

ARMANDO OROZCO MORALES  
DIR DE OBRAS PÚBLICAS

<b>COSTO</b> Aprobación de Subdivisión y/o Re lotificación según su categoría por cada Lote resultante. \$260.00 c/u <b>\$3,380.00 PESOS</b>
--



**PERMISO DE SUBDIVISION  
A QUIEN CORRESPONDA:**

**NO. DE PERMISO:46**  
Hojas 1 de 4

**LA DIRECCIÓN DE OBRAS PÚBLICAS DE ESTE H. AYUNTAMIENTO DE AYUTLA, JALISCO, POR MEDIO DEL PRESENTE.**

Por así convenir a sus intereses se autoriza UN PERMISO DE SUBDIVISION, al **C. SERGIO SALVADOR GOMEZ LEPE**, de acuerdo a los siguientes antecedentes, de la **FRACCION "1"** de la **FRACCION "2"** y **LA "GAVILANA"**, ubicada dicha Fracción en la Calle Girasol, sin número, en esta Población de Ayutla, Jalisco; con una Superficie Aproximada de **4,099.93** cuatro mil noventa y nueve metros, noventa y tres centímetros, cuadrados de Terreno, con las siguientes medidas y linderos: **AL NORTE:** en **60.00** sesenta metros, con Calle Dalia; **AL SUR:** en **60.01** sesenta metros, un centímetro, con Calle Clavel; **AL ORIENTE:** en **62.93** sesenta y dos metros, noventa y tres centímetros, con Calle Girasol de su ubicación; y **AL PONIENTE:** en **73.71** setenta y tres metros, setenta y un centímetros, con Calle Violeta. Le manifiesto que el Suscrito, adquirí dicha Fracción, en Mayor Superficie por medio de mi Apoderado el Señor Raymundo Franco Talamantes, mediante Escritura Pública de Compra-Venta número 13,311 trece mil trescientos once, de fecha 17 diecisiete de Diciembre del 2019 dos mil diecinueve, pasada ante la Fe del Notario Público número 3 tres de la Ciudad de Autlán de Navarro, Jalisco, Licenciado Eugenio Alberto González Villanueva; Fracción que se encuentra Registrada bajo **FOLIO REAL 7134180 SIETE MILLONES CIENTO TREINTA Y CUATRO MIL CIENTO OCHENTA, DEL REGISTRO PÚBLICO DE LA PROPIEDAD DE AUTLAN DE NAVARRO, JALISCO, de la cual se desprenden 17 diecisiete fracciones quedando de la siguiente manera:**

**1).- Fracción "1" Uno**, ubicada en la Calle Girasol, sin número, esquina con Calle Dalia, en esta Población de Ayutla, Jalisco; con una Superficie Aproximada de **300.00** trescientos metros, cuadrados de Terreno, con las siguientes medidas y linderos:

**AL NORTE:** en **30.00** treinta metros, con Calle Dalia;

**AL SUR:** en **30.00** treinta metros, con Fracción 2;

**AL ORIENTE:** en **10.00** diez metros, con Calle Girasol de su ubicación; y

**AL PONIENTE:** en **10.00** diez metros, con Fracción 17 diecisiete.

**2).- Fracción "2" Dos**, ubicada en la Calle Girasol, sin número, en esta Población de Ayutla, Jalisco; con una Superficie Aproximada de **333.81** trescientos treinta y tres metros, ochenta y un centímetros, de Terreno, con las siguientes medidas y linderos:

**AL NORTE:** en **30.00** treinta metros, con Fracción 1 uno;

**AL SUR:** en **30.00** treinta metros, con Fracción 3 tres;

**AL ORIENTE:** en **10.59** diez metros, cincuenta y nueve centímetros, con Calle Girasol de su ubicación; y

**AL PONIENTE:** en **11.67** once metros, sesenta y siete centímetros, con Fracciones 15 quince y 16 dieciséis.

**3).- Fracción "3" Tres**, ubicada en la Calle Girasol, sin número, en esta Población de Ayutla, Jalisco; con una Superficie Aproximada de **333.74** trescientos treinta y tres metros, setenta y cuatro centímetros, cuadrados de Terreno, con las siguientes medidas y linderos:

**AL NORTE:** en **30.00** treinta metros, con Fracción 2 dos;

**AL SUR:** en **30.00** treinta metros, con Fracción 4 cuatro;

**AL ORIENTE:** en **10.59** diez metros, cincuenta y nueve centímetros, con Calle Girasol de su ubicación; y

**AL PONIENTE:** en **11.66** once metros, sesenta y seis centímetros, con Fracciones 14 catorce y 15 quince.



Hojas 2 de 4

4).- **Fracción "4" Cuatro**, ubicada en la Calle Girasol, sin número, en esta Población de Ayutla, Jalisco; con una Superficie Aproximada de **333.87** trescientos treinta y tres metros, ochenta y siete centímetros, cuadrados de Terreno, con las siguientes medidas y linderos:

**AL NORTE:** en **30.00** treinta metros, con Fracción 3 tres;

**AL SUR:** en **30.02** treinta metros, dos centímetros, con Fracciones 5 cinco, 6 seis, 7 siete y 8 ocho;

**AL ORIENTE:** en **10.59** diez metros, cincuenta y nueve centímetros, con Calle Girasol de su ubicación; y

**AL PONIENTE:** en **11.67** once metros, sesenta y siete centímetros, con Fracciones 13 trece y 14 catorce.

5).- **Fracción "5" Cinco**, ubicada en la Calle Clavel, sin número, esquina con Calle Girasol, en esta Población de Ayutla, Jalisco; con una Superficie Aproximada de **158.77** ciento cincuenta y ocho metros, setenta y siete centímetros, cuadrados de Terreno, con las siguientes medidas y linderos:

**AL NORTE:** en **7.51** siete metros, cincuenta y un centímetros, con Fracción 4 cuatro;

**AL SUR:** en **7.50** siete metros, cincuenta centímetros, con Calle Clavel de su ubicación;

**AL ORIENTE:** en **21.16** veintiún metros, dieciséis centímetros, con Calle Girasol; y

**AL PONIENTE:** en **21.70** veintiún metros, setenta centímetros, con Fracción 6 seis.

6).- **Fracción "6" Seis**, ubicada en la Calle Clavel, sin número, en esta Población de Ayutla, Jalisco; con una Superficie Aproximada de **164.65** ciento sesenta y cuatro metros, sesenta y cinco centímetros, cuadrados de Terreno, con las siguientes medidas y linderos:

**AL NORTE:** en **7.50** siete metros, cincuenta centímetros, con Fracción 4 cuatro;

**AL SUR:** en **7.50** siete metros, cincuenta centímetros, con Calle Clavel de su ubicación;

**AL ORIENTE:** en **21.70** veintiún metros, setenta centímetros, con Fracción 5 cinco; y

**AL PONIENTE:** en **22.24** veintidós metros, veinticuatro centímetros, con Fracción 7 siete.

7).- **Fracción "7" Siete**, ubicada en la Calle Clavel, sin número, en esta Población de Ayutla, Jalisco; con una Superficie Aproximada de **168.70** ciento sesenta y ocho metros, setenta centímetros, cuadrados de Terreno, con las siguientes medidas y linderos:

**AL NORTE:** en **7.50** siete metros, cincuenta centímetros, con Fracción 4 cuatro;

**AL SUR:** en **7.50** siete metros, cincuenta centímetros, con Calle Clavel de su ubicación;

**AL ORIENTE:** en **22.24** veintidós metros, veinticuatro centímetros, con Fracción 6 seis; y

**AL PONIENTE:** en **22.78** veintidós metros, setenta y ocho centímetros, con Fracción 8 ocho.

8).- **Fracción "8" Ocho**, ubicada en la Calle Clavel, sin número, en esta Población de Ayutla, Jalisco; con una Superficie Aproximada de **175.13** ciento setenta y cinco metros, trece centímetros, cuadrados de Terreno, con las siguientes medidas y linderos:

**AL NORTE:** en **7.51** siete metros, cincuenta y un centímetros, con Fracción 4 cuatro;

**AL SUR:** en **7.50** siete metros, cincuenta centímetros, con Calle Clavel de su ubicación;

**AL ORIENTE:** en **22.78** veintidós metros, setenta y ocho centímetros, con Fracción 7 siete; y

**AL PONIENTE:** en **23.33** veintitrés metros, treinta y tres centímetros, con Fracciones 9 nueve y 13 trece.

9).- **Fracción "9" Nueve**, ubicada en la Calle Clavel, sin número, en esta Población de Ayutla, Jalisco; con una Superficie Aproximada de **144.80** ciento cuarenta y cuatro metros, ochenta centímetros, cuadrados de Terreno, con las siguientes medidas y linderos:

**AL NORTE:** en **7.50** siete metros, cincuenta centímetros, con Fracción 13 trece;

**AL SUR:** en **7.50** siete metros, cincuenta centímetros, con Calle Clavel de su ubicación;

**AL ORIENTE:** en **19.28** diecinueve metros, veintiocho centímetros, con Fracción 8 ocho; y

**AL PONIENTE:** en **19.75** diecinueve metros, setenta y cinco centímetros, con Fracción 10 diez.





**10).- Fracción "10" Diez**, ubicada en la Calle Clavel, sin número, en esta Población de Ayutla, Jalisco; con una Superficie Aproximada de **149.93** ciento cuarenta y nueve metros, noventa y tres centímetros, cuadrados de Terreno, con las siguientes medidas y linderos:

**AL NORTE:** en **7.50** siete metros, cincuenta centímetros, con Fracción 13 trece;

**AL SUR:** en **7.50** siete metros, cincuenta centímetros, con Calle Clavel de su ubicación;

**AL ORIENTE:** en **19.75** diecinueve metros, setenta y cinco centímetros, con Fracción 9 nueve; y

**AL PONIENTE:** en **20.23** veinte metros, veintitrés centímetros, con Fracción 11 once.

**11).- Fracción "11" Once**, ubicada en la Calle Clavel, sin número, en esta Población de Ayutla, Jalisco; con una Superficie Aproximada de **153.46** ciento cincuenta y tres metros, cuarenta y seis centímetros, cuadrados de Terreno, con las siguientes medidas y linderos:

**AL NORTE:** en **7.50** siete metros, cincuenta centímetros, con Fracción 13 trece;

**AL SUR:** en **7.50** siete metros, cincuenta centímetros, con Calle Clavel de su ubicación;

**AL ORIENTE:** en **20.23** veinte metros, veintitrés centímetros, con Fracción 10 diez; y

**AL PONIENTE:** en **20.71** veinte metros, setenta y un centímetros, con Fracción 12 doce.

**12).- Fracción "12" Doce**, ubicada en la Calle Clavel, sin número, esquina con Calle Violeta, en esta Población de Ayutla, Jalisco; con una Superficie Aproximada de **158.56** ciento cincuenta y ocho metros, cincuenta y seis centímetros, cuadrados de Terreno, con las siguientes medidas y linderos:

**AL NORTE:** en **7.50** siete metros, cincuenta centímetros, con Fracción 13 trece;

**AL SUR:** en **7.50** siete metros, cincuenta centímetros, con Calle Clavel de su ubicación;

**AL ORIENTE:** en **20.71** veinte metros, setenta y un centímetros, con Fracción 11 once; y

**AL PONIENTE:** en **21.19** veintiún metros, diecinueve centímetros, con Calle Violeta de su ubicación.

**13).- Fracción "13" Trece**, ubicada en la Calle Violeta, sin número, en esta Población de Ayutla, Jalisco; con una Superficie Aproximada de **304.89** trescientos cuatro metros, ochenta y nueve centímetros, cuadrados de Terreno, con las siguientes medidas y linderos:

**AL NORTE:** en **30.00** treinta metros, con Fracción 14 catorce;

**AL SUR:** en **30.00** treinta metros, con Fracciones 9 nueve, 10 diez, 11 once y 12 doce;

**AL ORIENTE:** en **9.77** nueve metros, setenta y siete centímetros, con Fracciones 4 cuatro y 8 ocho; y

**AL PONIENTE:** en **10.60** diez metros, sesenta centímetros, con Calle Violeta de su ubicación.

**14).- Fracción "14" Catorce**, ubicada en la Calle Violeta, sin número, en esta Población de Ayutla, Jalisco; con una Superficie Aproximada de **306.10** trescientos seis metros, diez centímetros, cuadrados de Terreno, con las siguientes medidas y linderos:

**AL NORTE:** en **30.23** treinta metros, veintitrés centímetros, con Fracción 15 quince;

**AL SUR:** en **30.00** treinta metros, con Fracción 13 trece;

**AL ORIENTE:** en **9.76** nueve metros, setenta y seis centímetros, con Fracciones 3 tres y 4 cuatro;

**AL PONIENTE:** en **10.60** diez metros, sesenta centímetros, con Calle Violeta de su ubicación.

**15).- Fracción "15" Quince**, ubicada en la Calle Violeta, sin número, en esta Población de Ayutla, Jalisco; con una Superficie Aproximada de **306.59** trescientos seis metros, cincuenta y nueve centímetros, cuadrados de Terreno, con las siguientes medidas y linderos:

**AL NORTE:** en **30.01** treinta metros, un centímetro, con Fracción 16 dieciséis;

**AL SUR:** en **30.23** treinta metros, veintitrés centímetros, con Fracción 14 catorce;

**AL ORIENTE:** en **9.77** nueve metros, setenta y siete centímetros, con Fracciones 2 dos y 3 tres;

**AL PONIENTE:** en **10.61** diez metros, sesenta y un centímetros, con Calle Violeta de su ubicación.

**16).- Fracción "16" Dieciséis**, ubicada en la Calle Violeta, sin número, en esta Población de Ayutla, Jalisco; con una Superficie Aproximada de **305.22** trescientos cinco metros, veintidós centímetros, cuadrados de Terreno, con las siguientes medidas y linderos:

**AL NORTE:** en **30.00** treinta metros, con Fracción 17 diecisiete;

**AL SUR:** en **30.01** treinta metros, un centímetro, con Fracción 15 quince;

**AL ORIENTE:** en **9.75** nueve metros, setenta y cinco centímetros, con Fracción 2 dos; y

**AL PONIENTE:** en **10.60** diez metros, sesenta centímetros, con Calle Violeta de su ubicación.

**17).- Fracción "17" Diecisiete**, ubicada en la Calle Violeta, sin número, esquina con Calle Dalia, en esta Población de Ayutla, Jalisco; con una Superficie Aproximada de **301.71** trescientos un metro, setenta y un centímetros, cuadrados de Terreno, con las siguientes medidas y linderos:

**AL NORTE:** en **30.00** treinta metros, con Calle Dalia;

**AL SUR:** en **30.01** treinta metros, con Fracción 16 dieciséis;

**AL ORIENTE:** en **10.00** diez metros, con Fracción 1 uno; y

**AL PONIENTE:** en **10.11** diez metros, once centímetros, con Calle Violeta de su ubicación.

SE EXTIENDE LA PRESENTE AUTORIZACIÓN EN LA POBLACION DE AYUTLA, JALISCO A LOS  
**14 DIAS DEL MES DE AGOSTO 2024.**

<b>COSTO</b> Aprobación de Subdivisión y/o Re lotificación según su categoría por cada Lote resultante. \$260.00 c/u \$4,420.00 PESOS
---



A T E N T A M E N T E

Diego Armando Orozco Morales  
DIR DE OBRAS PÚBLICAS

PERMISO DE SUBDIVISION  
A QUIEN CORRESPONDA:

NO. DE PERMISO:47  
Hojas 1 de 4

LA DIRECCIÓN DE OBRAS PÚBLICAS DE ESTE H. AYUNTAMIENTO DE AYUTLA, JALISCO, POR MEDIO DEL PRESENTE.

Por así convenir a sus intereses se autoriza UN PERMISO DE SUBD VISION, al **C. SERGIO SALVADOR GOMEZ LEPE**, de acuerdo a los siguientes antecedentes, de la **FRACCION "J"** de la **FRACCION "2"** dos, en que se Subdividió el Resto del **PREDIO RUSTICO** denominado **"LA LOMA DE LA PRESA Y LA SAVILANA"**, ubicada dicha Fracción en la Calle Girasol, sin número, en esta Población de Ayutla, Jalisco; con una Superficie Aproximada de **4,199.85** cuatro mil ciento noventa y nueve metros, ochenta y cinco centímetros, cuadrados de Terreno, con las siguientes medidas y linderos: **AL NORTE:** en **60.00** sesenta metros, con Calle Flor de Cerezo; **AL SUR:** en **60.00** sesenta metros, con Calle Dalia; **AL ORIENTE:** en **70.00** setenta metros, con Calle Girasol de su ubicación; y **AL PONIENTE:** en **70.00** setenta metros, con Calle Violeta. Le manifiesto que el Suscrito, adquirí dicha Fracción, en Mayor Superficie por medio de mi Apoderado el Señor **Raymundo Franco Talamantes**, mediante Escritura Pública de Compra-Venta número 13,311 trece mil trescientos once, de fecha 17 diecisiete de Diciembre del 2019 dos mil diecinueve, pasada ante la Fe del Notario Público número 3 tres de la Ciudad de Autlán de Navarro, Jalisco, Licenciado Eugenio Alberto González Villanueva; Fracción que se encuentra Registrada bajo **FOLIO REAL 7134181 SIETE MILLONES CIENTO TREINTA Y CUATRO MIL CIENTO OCHENTA Y UNO, DEL REGISTRO PUBLICO DE LA PROPIEDAD DE AUTLAN DE NAVARRO, JALISCO, de la cual se desprenden 18 dieciocho fracciones quedando de la siguiente manera:**

**1).- Fracción "1" Uno**, ubicada en la Calle Flor de Cerezo, sin número, esquina con Calle Girasol, en esta Población de Ayutla, Jalisco; con una Superficie Aproximada de **150.00** ciento cincuenta metros, cuadrados de Terreno, con las siguientes medidas y linderos:

**AL NORTE:** en **7.50** siete metros, cincuenta centímetros, con Calle Flor de Cerezo de su ubicación;  
**AL SUR:** en **7.50** siete metros, cincuenta centímetros, con Fracción 9 nueve;

**AL ORIENTE:** en **20.00** veinte metros, con Calle Girasol; y  
**AL PONIENTE:** en **20.00** veinte metros, con Fracción 2 dos.

**2).- Fracción "2" Dos**, ubicada en la Calle Flor de Cerezo, sin número, en esta Población de Ayutla, Jalisco; con una Superficie Aproximada de **150.00** ciento cincuenta metros, cuadrados de Terreno, con las siguientes medidas y linderos:

**AL NORTE:** en **7.50** siete metros, cincuenta centímetros, con Calle Flor de Cerezo de su ubicación;  
**AL SUR:** en **7.50** siete metros, cincuenta centímetros, con Fracción 9 nueve;

**AL ORIENTE:** en **20.00** veinte metros, con Fracción 1 uno; y  
**AL PONIENTE:** en **20.00** veinte metros, con Fracción 3 tres.

**3).- Fracción "3" Tres**, ubicada en la Calle Flor de Cerezo, sin número, en esta Población de Ayutla, Jalisco; con una Superficie Aproximada de **150.00** ciento cincuenta metros, cuadrados de Terreno, con las siguientes medidas y linderos:

**AL NORTE:** en **7.50** siete metros, cincuenta centímetros, con Calle Flor de Cerezo de su ubicación;  
**AL SUR:** en **7.50** siete metros, cincuenta centímetros, con Fracción 9 nueve;

**AL ORIENTE:** en **20.00** veinte metros, con Fracción 2 dos; y  
**AL PONIENTE:** en **20.00** veinte metros, con Fracción 4 cuatro.

**4).- Fracción "4" Cuatro**, ubicada en la Calle Flor de Cerezo, sin número, en esta Población de Ayutla, Jalisco; con una Superficie Aproximada de **150.00** ciento cincuenta metros, cuadrados de Terreno, con las siguientes medidas y linderos:

**AL NORTE:** en **7.50** siete metros, cincuenta centímetros, con Calle Flor de Cerezo de su ubicación;  
**AL SUR:** en **7.50** siete metros, cincuenta centímetros, con Fracción 9 nueve;  
**AL ORIENTE:** en **20.00** veinte metros, con Fracción 3 tres; y  
**AL PONIENTE:** en **20.00** veinte metros, con Fracción 5 cinco.



**5).- Fracción "5" Cinco**, ubicada en la Calle Flor de Cerezo, sin número, en esta Población de Ayutla, Jalisco; con una Superficie Aproximada de **150.00** ciento cincuenta metros, cuadrados de Terreno, con las siguientes medidas y linderos:

**AL NORTE:** en **7.50** siete metros, cincuenta centímetros, con Calle Flor de Cerezo de su ubicación;  
**AL SUR:** en **7.50** siete metros, cincuenta centímetros, con Fracción 18 dieciocho;  
**AL ORIENTE:** en **20.00** veinte metros, con Fracción 4 cuatro; y  
**AL PONIENTE:** en **20.00** veinte metros, con Fracción 6 seis.

**6).- Fracción "6" Seis**, ubicada en la Calle Flor de Cerezo, sin número, en esta Población de Ayutla, Jalisco; con una Superficie Aproximada de **150.00** ciento cincuenta metros, cuadrados de Terreno, con las siguientes medidas y linderos:

**AL NORTE:** en **7.50** siete metros, cincuenta centímetros, con Calle Flor de Cerezo de su ubicación;  
**AL SUR:** en **7.50** siete metros, cincuenta centímetros, con Fracción 18 dieciocho;  
**AL ORIENTE:** en **20.00** veinte metros, con Fracción 5 cinco; y  
**AL PONIENTE:** en **20.00** veinte metros, con Fracción 7 siete.

**7).- Fracción "7" Siete**, ubicada en la Calle Flor de Cerezo, sin número, en esta Población de Ayutla, Jalisco; con una Superficie Aproximada de **150.00** ciento cincuenta metros, cuadrados de Terreno, con las siguientes medidas y linderos:

**AL NORTE:** en **7.50** siete metros, cincuenta centímetros, con Calle Flor de Cerezo de su ubicación;  
**AL SUR:** en **7.50** siete metros, cincuenta centímetros, con Fracción 18 dieciocho;  
**AL ORIENTE:** en **20.00** veinte metros, con Fracción 6 seis; y  
**AL PONIENTE:** en **20.00** veinte metros, con Fracción 8 ocho.

**8).- Fracción "8" Ocho**, ubicada en la Calle Flor de Cerezo, sin número, esquina con Calle Violeta, en esta Población de Ayutla, Jalisco; con una Superficie Aproximada de **150.00** ciento cincuenta metros, cuadrados de Terreno, con las siguientes medidas y linderos:

**AL NORTE:** en **7.50** siete metros, cincuenta centímetros, con Calle Flor de Cerezo de su ubicación;  
**AL SUR:** en **7.50** siete metros, cincuenta centímetros, con Fracción 18 dieciocho;  
**AL ORIENTE:** en **20.00** veinte metros, con Fracción 7 siete; y  
**AL PONIENTE:** en **20.00** veinte metros, con Calle Violeta.

**9).- Fracción "9" Nueve**, ubicada en la Calle Girasol, sin número, en esta Población de Ayutla, Jalisco; con una Superficie Aproximada de **300.00** trescientos metros, cuadrados de Terreno, con las siguientes medidas y linderos:

**AL NORTE:** en **30.00** treinta metros, con Fracciones 1 uno, 2 dos, 3 tres y 4 cuatro;  
**AL SUR:** en **30.00** treinta metros, con Fracción 10 diez;  
**AL ORIENTE:** en **10.00** diez metros, con Calle Girasol de su ubicación; y  
**AL PONIENTE:** en **10.00** diez metros, con Fracción 18 dieciocho.

**10).- Fracción "10" Diez**, ubicada en la Calle Girasol, sin número, en esta Población de Ayutla, Jalisco; con una Superficie Aproximada de **300.00** trescientos metros, cuadrados de Terreno, con las siguientes medidas y linderos:

**AL NORTE:** en **30.00** treinta metros, con Fracción 9 nueve;  
**AL SUR:** en **30.00** treinta metros, con Fracción 11 once;  
**AL ORIENTE:** en **10.00** diez metros, con Calle Girasol de su ubicación; y  
**AL PONIENTE:** en **10.00** diez metros, con Fracción 17 diecisiete.

**11).- Fracción "11" Once**, ubicada en la Calle Girasol, sin número, en esta Población de Ayutla, Jalisco; con una Superficie Aproximada de **300.00** trescientos metros, cuadrados de Terreno, con las siguientes medidas y linderos:



**AL NORTE:** en 30.00 treinta metros, con Fracción 10 diez;  
**AL SUR:** en 30.00 treinta metros, con Fracción 12 doce;  
**AL ORIENTE:** en 10.00 diez metros, con Calle Girasol de su ubicación; y  
**AL PONIENTE:** en 10.00 diez metros, con Fracción 16 dieciséis.

**12).- Fracción "12" Doce**, ubicada en la Calle Girasol, sin número, en esta Población de Ayutla, Jalisco; con una Superficie Aproximada de 300.00 trescientos metros, cuadrados de Terreno, con las siguientes medidas y linderos:

**AL NORTE:** en 30.00 treinta metros, con Fracción 11 once;  
**AL SUR:** en 30.00 treinta metros, con Fracción 13 trece;  
**AL ORIENTE:** en 10.00 diez metros, con Calle Girasol de su ubicación; y  
**AL PONIENTE:** en 10.00 diez metros, con Fracción 15 quince.

**13).- Fracción "13" Trece**, ubicada en la Calle Girasol, sin número, esquina con Calle Dalia, en esta Población de Ayutla, Jalisco; con una Superficie Aproximada de 300.00 trescientos metros, cuadrados de Terreno, con las siguientes medidas y linderos:

**AL NORTE:** en 30.00 treinta metros, con Fracción 12 doce;  
**AL SUR:** en 30.00 treinta metros, con Calle Dalia;  
**AL ORIENTE:** en 10.00 diez metros, con Calle Girasol de su ubicación; y  
**AL PONIENTE:** en 10.00 diez metros, con Fracción 14 catorce.

**14).- Fracción "14" Catorce**, ubicada en la Calle Violeta, sin número, esquina con Calle Dalia, en esta Población de Ayutla, Jalisco; con una Superficie Aproximada de 299.85 doscientos noventa y nueve metros, ochenta y cinco centímetros, cuadrados de Terreno, con las siguientes medidas y linderos:

**AL NORTE:** en 30.00 treinta metros, con Fracción 15 quince;  
**AL SUR:** en 30.00 treinta metros, con Calle Dalia;  
**AL ORIENTE:** en 10.00 diez metros, con Fracción 13 trece; y  
**AL PONIENTE:** en 10.00 diez metros, con Calle Violeta de su ubicación.

**15).- Fracción "15" Quince**, ubicada en la Calle Violeta, sin número, en esta Población de Ayutla, Jalisco; con una Superficie Aproximada de 300.00 trescientos metros, cuadrados de Terreno, con las siguientes medidas y linderos:

**AL NORTE:** en 30.00 treinta metros, con Fracción 16 dieciséis;  
**AL SUR:** en 30.00 treinta metros, con Fracción 14 catorce;  
**AL ORIENTE:** en 10.00 diez metros, con Fracción 12 doce; y  
**AL PONIENTE:** en 10.00 diez metros, con Calle Violeta de su ubicación.

**16).- Fracción "16" Dieciséis**, ubicada en la Calle Violeta, sin número, en esta Población de Ayutla, Jalisco; con una Superficie Aproximada de 300.00 trescientos metros, cuadrados de Terreno, con las siguientes medidas y linderos:

**AL NORTE:** en 30.00 treinta metros, con Fracción 17 diecisiete;  
**AL SUR:** en 30.00 treinta metros, con Fracción 15 quince;  
**AL ORIENTE:** en 10.00 diez metros, con Fracción 11 once; y  
**AL PONIENTE:** en 10.00 diez metros, con Calle Violeta de su ubicación.

**17).- Fracción "17" Diecisiete**, ubicada en la Calle Violeta, sin número, en esta Población de Ayutla, Jalisco; con una Superficie Aproximada de 300.00 trescientos metros, cuadrados de Terreno, con las siguientes medidas y linderos:

**AL NORTE:** en 30.00 treinta metros, con Fracción 18 dieciocho;  
**AL SUR:** en 30.00 treinta metros, con Fracción 16 dieciséis;  
**AL ORIENTE:** en 10.00 diez metros, con Fracción 10 diez; y  
**AL PONIENTE:** en 10.00 diez metros, con Calle Violeta de su ubicación.

**18).- Fracción "18" Dieciocho**, ubicada en la Calle Violeta, sin número, en esta Población de Ayutla, Jalisco; con una Superficie Aproximada de **300.00** trescientos metros, cuadrados de Terreno, con las siguientes medidas y linderos:

- AL NORTE:** en **30.00** treinta metros, con Fracciones 5 cinco, 6 seis, 7 siete y 8 ocho;
- AL SUR:** en **30.00** treinta metros, con Fracción 17 diecisiete;
- AL ORIENTE:** en **10.00** diez metros, con Fracción 9 nueve; y
- AL PONIENTE:** en **10.00** diez metros, con Calle Violeta de su ubicación.

SE EXTIENDE LA PRESENTE AUTORIZACIÓN EN LA POBLACION DE AYUTLA, JALISCO A  
LOS 14 DIAS DEL MES DE **AGOSTO 2024**.



A T E N T A M E N T E

*[Handwritten Signature]*  
DIEGO ARMANDO ORZCO MORALES  
DIR DE OBRAS PUBLICAS

<b>COSTO</b> Aprobación de Subdivisión y/o Re lotificación según su categoría por cada Lote resultante. <b>\$260.00 c/u</b> <b>\$4,680.00 PESOS</b>
---

LA DIRECCIÓN DE OBRAS PÚBLICAS DE ESTE H. AYUNTAMIENTO DE AYUTLA, JALISCO, POR MEDIO DEL PRESENTE.

Por así convenir a sus intereses se autoriza UN PERMISO DE SUBDIVISION, al **C. SERGIO SALVADOR GOMEZ LEPE**, de acuerdo a los siguientes antecedentes,, de la **FRACCION "K"** de la **FRACCION "2"** **dos**, en que se Subdividió el Resto del **PREDIO RUSTICO** denominado **"LA LOMA DE LA PRESA Y LA GAVILANA"**, ubicada dicha Fracción en la Calle Girasol, sin número, en esta Población de Ayutla, Jalisco; con una Superficie Aproximada de **7.800.00** siete mil ochocientos metros cuadrados de Terreno, con las siguientes medidas y linderos: **AL NORTE:** en **60.00** sesenta metros, con Calle Jazmín; **AL SUR:** en **60.00** sesenta metros, con Calle Flor de Cerezo; **AL ORIENTE:** en **130.00** ciento treinta metros, con Calle Girasol de su ubicación; y **AL PONIENTE:** en **130.00** ciento treinta metros, con Calle Violeta. Le manifiesto que el Sr. Raymundo Franco Talamantes, mediante Mayor Superficie por medio de mi Apoderado el Señor Raymundo Franco Talamantes, mediante Escritura Pública de Compra-Venta número 13,311 trece mil trescientos once, de fecha 17 diecisiete de Diciembre del 2019 dos mil diecinueve, pasada ante la Fe del Notario Público número 3 tres de la Ciudad de Autlán de Navarro, Jalisco, Licenciado Eugenio Alberto González Villanueva; Fracción que se encuentra Registrada bajo **FOLIO REAL 7134182 SIETE MILLONES CIENTO TREINTA Y CUATRO MIL CIENTO OCHENTA Y DOS, DEL REGISTRO PUBLICO DE LA PROPIEDAD DE AUTLAN DE NAVARRO, JALISCO, de la cual se desprenden 34 treinta y cuatro fracciones quedando de la siguiente manera:**

1).- **Fracción "1" Uno**, ubicada en la Calle Jazmín, sin número, esquina con Calle Girasol, en esta Población de Ayutla, Jalisco; con una Superficie Aproximada de **150.00** ciento cincuenta metros cuadrados de Terreno, con las siguientes medidas y linderos:

**AL NORTE:** en **7.50** siete metros, cincuenta centímetros, con Calle Jazmín de su ubicación;

**AL SUR:** en **7.50** siete metros, cincuenta centímetros, con Fracción 3 tres;

**AL ORIENTE:** en **20.00** veinte metros, con Calle Girasol; y

**AL PONIENTE:** en **20.00** veinte metros, con Fracción 2 dos.

2).- **Fracción "2" Dos**, ubicada en la Calle Jazmín, sin número, en esta Población de Ayutla, Jalisco; con una Superficie Aproximada de **150.00** ciento cincuenta metros cuadrados de Terreno, con las siguientes medidas y linderos:

**AL NORTE:** en **7.50** siete metros, cincuenta centímetros, con Calle Jazmín de su ubicación;

**AL SUR:** en **7.50** siete metros, cincuenta centímetros, con Fracción 3 tres;

**AL ORIENTE:** en **20.00** veinte metros, con Fracción 1 uno; y

**AL PONIENTE:** en **20.00** veinte metros, con Fracción 34 treinta y cuatro.

3).- **Fracción "3" Tres**, ubicada en la Calle Girasol, sin número, en esta Población de Ayutla, Jalisco; con una Superficie Aproximada de **300.00** trescientos metros cuadrados de Terreno, con las siguientes medidas y linderos:

**AL NORTE:** en **30.00** treinta metros, con Fracciones 1 uno, 2 dos, 34 treinta y cuatro y 33 treinta y tres;

**AL SUR:** en **30.00** treinta metros, con Fracción 4 cuatro;

**AL ORIENTE:** en **10.00** diez metros, con Calle Girasol de su ubicación; y

**AL PONIENTE:** en **10.00** diez metros, con Fracción 28 veintiocho.

4).- **Fracción "4" Cuatro**, ubicada en la Calle Girasol, sin número, en esta Población de Ayutla, Jalisco; con una Superficie Aproximada de **300.00** trescientos metros cuadrados de Terreno, con las siguientes medidas y linderos:

**AL NORTE:** en **30.00** treinta metros, con Fracción 3 tres;

**AL SUR:** en **30.00** treinta metros, con Fracción 5 cinco;

**AL ORIENTE:** en **10.00** diez metros, con Calle Girasol de su ubicación; y

**AL PONIENTE:** en **10.00** diez metros, con Fracción 27 veintisiete.



MUNICIPIO DE  
**AYUTLA**

ADMINISTRACIÓN 2021-2024  
EL COMPROMISO CONTINUA

**5).- Fracción "5" Cinco**, ubicada en la Calle Girasol, sin número, en esta Población de Ayutla, Jalisco; con una Superficie Aproximada de **300.00** trescientos metros cuadrados de Terreno, con las siguientes medidas y linderos:

**AL NORTE:** en **30.00** treinta metros, con Fracción 4 cuatro;

**AL SUR:** en **30.00** treinta metros, con Fracción 6 seis;

**AL ORIENTE:** en **10.00** diez metros, con Calle Girasol de su ubicación; y

**AL PONIENTE:** en **10.00** diez metros, con Fracción 26 veintiseis.

**6).- Fracción "6" Seis**, ubicada en la Calle Girasol, sin número, en esta Población de Ayutla, Jalisco; con una Superficie Aproximada de **300.00** trescientos metros cuadrados de Terreno, con las siguientes medidas y linderos:

**AL NORTE:** en **30.00** treinta metros, con Fracción 5 cinco;

**AL SUR:** en **30.00** treinta metros, con Fracción 7 siete;

**AL ORIENTE:** en **10.00** diez metros, con Calle Girasol de su ubicación; y

**AL PONIENTE:** en **10.00** diez metros, con Fracción 25 veinticinco.

**7).- Fracción "7" Siete**, ubicada en la Calle Girasol, sin número, en esta Población de Ayutla, Jalisco; con una Superficie Aproximada de **300.00** trescientos metros cuadrados de Terreno, con las siguientes medidas y linderos:

**AL NORTE:** en **30.00** treinta metros, con Fracción 6 seis;

**AL SUR:** en **30.00** treinta metros, con Fracción 8 ocho;

**AL ORIENTE:** en **10.00** diez metros, con Calle Girasol de su ubicación; y

**AL PONIENTE:** en **10.00** diez metros, con Fracción 24 veinticuatro.

**8).- Fracción "8" Ocho**, ubicada en la Calle Girasol, sin número, en esta Población de Ayutla, Jalisco; con una Superficie Aproximada de **300.00** trescientos metros cuadrados de Terreno, con las siguientes medidas y linderos:

**AL NORTE:** en **30.00** treinta metros, con Fracción 7 siete;

**AL SUR:** en **30.00** treinta metros, con Fracción 9 nueve;

**AL ORIENTE:** en **10.00** diez metros, con Calle Girasol de su ubicación; y

**AL PONIENTE:** en **10.00** diez metros, con Fracción 23 veintitrés.

**9).- Fracción "9" Nueve**, ubicada en la Calle Girasol, sin número, en esta Población de Ayutla, Jalisco; con una Superficie Aproximada de **300.00** trescientos metros cuadrados de Terreno, con las siguientes medidas y linderos:

**AL NORTE:** en **30.00** treinta metros, con Fracción 8 ocho;

**AL SUR:** en **30.00** treinta metros, con Fracción 10 diez;

**AL ORIENTE:** en **10.00** diez metros, con Calle Girasol de su ubicación; y

**AL PONIENTE:** en **10.00** diez metros, con Fracción 22 veintidós.

**10).- Fracción "10" Diez**, ubicada en la Calle Girasol, sin número, en esta Población de Ayutla, Jalisco; con una Superficie Aproximada de **300.00** trescientos metros cuadrados de Terreno, con las siguientes medidas y linderos:

**AL NORTE:** en **30.00** treinta metros, con Fracción 9 nueve;

**AL SUR:** en **30.00** treinta metros, con Fracción 11 once;

**AL ORIENTE:** en **10.00** diez metros, con Calle Girasol de su ubicación; y

**AL PONIENTE:** en **10.00** diez metros, con Fracción 21 veintiuno.

**11).- Fracción "11" Once**, ubicada en la Calle Girasol, sin número, en esta Población de Ayutla, Jalisco; con una Superficie Aproximada de **300.00** trescientos metros cuadrados de Terreno, con las siguientes medidas y linderos:





**AL NORTE:** en 30.00 treinta metros, con Fracción 10 diez;  
**AL SUR:** en 30.00 treinta metros, con Fracciones 12 doce, 13 trece, 14 catorce y 15 quince;  
**AL ORIENTE:** en 10.00 diez metros, con Calle Girasol de su ubicación; y  
**AL PONIENTE:** en 10.00 diez metros, con Fracción 20 veinte.

**12).- Fracción "12" Doce**, ubicada en la Calle Flor de Cerezo, sin número, esquina con Calle Girasol, en esta Población de Ayutla, Jalisco; con una Superficie Aproximada de 150.00 ciento cincuenta metros cuadrados de Terreno, con las siguientes medidas y linderos:

**AL NORTE:** en 7.50 siete metros, cincuenta centímetros, con Fracción 11 once;

**AL SUR:** en 7.50 siete metros, cincuenta centímetros, con Calle Flor de Cerezo de su ubicación;

**AL ORIENTE:** en 20.00 veinte metros, con Calle Girasol; y

**AL PONIENTE:** en 20.00 veinte metros, con Fracción 13 trece.

**13).- Fracción "13" Trece**, ubicada en la Calle Flor de Cerezo, sin número, en esta Población de Ayutla, Jalisco; con una Superficie Aproximada de 150.00 ciento cincuenta metros cuadrados de Terreno, con las siguientes medidas y linderos:

**AL NORTE:** en 7.50 siete metros, cincuenta centímetros, con Fracción 11 once;

**AL SUR:** en 7.50 siete metros, cincuenta centímetros, con Calle Flor de Cerezo de su ubicación;

**AL ORIENTE:** en 20.00 veinte metros, con Fracción 12 doce; y

**AL PONIENTE:** en 20.00 veinte metros, con Fracción 14 catorce.

**14).- Fracción "14" catorce**, ubicada en la Calle Flor de Cerezo, sin número, en esta Población de Ayutla, Jalisco; con una Superficie Aproximada de 150.00 ciento cincuenta metros cuadrados de Terreno, con las siguientes medidas y linderos:

**AL NORTE:** en 7.50 siete metros, cincuenta centímetros, con Fracción 11 once;

**AL SUR:** en 7.50 siete metros, cincuenta centímetros, con Calle Flor de Cerezo de su ubicación;

**AL ORIENTE:** en 20.00 veinte metros, con Fracción 13 trece; y

**AL PONIENTE:** en 20.00 veinte metros, con Fracción 15 quince.

**15).- Fracción "15" Quince**, ubicada en la Calle Flor de Cerezo, sin número, en esta Población de Ayutla, Jalisco; con una Superficie Aproximada de 150.00 ciento cincuenta metros cuadrados de Terreno, con las siguientes medidas y linderos:

**AL NORTE:** en 7.50 siete metros, cincuenta centímetros, con Fracción 11 once;

**AL SUR:** en 7.50 siete metros, cincuenta centímetros, con Calle Flor de Cerezo de su ubicación;

**AL ORIENTE:** en 20.00 veinte metros, con Fracción 14 catorce; y

**AL PONIENTE:** en 20.00 veinte metros, con Fracción 16 dieciséis.

**16).- Fracción "16" Dieciséis**, ubicada en la Calle Flor de Cerezo, sin número, en esta Población de Ayutla, Jalisco; con una Superficie Aproximada de 150.00 ciento cincuenta metros cuadrados de Terreno, con las siguientes medidas y linderos:

**AL NORTE:** en 7.50 siete metros, cincuenta centímetros, con Fracción 20 veinte;

**AL SUR:** en 7.50 siete metros, cincuenta centímetros, con Calle Flor de Cerezo de su ubicación;

**AL ORIENTE:** en 20.00 veinte metros, con Fracción 15 quince; y

**AL PONIENTE:** en 20.00 veinte metros, con Fracción 17 diecisiete.

**17).- Fracción "17" Diecisiete**, ubicada en la Calle Flor de Cerezo, sin número, en esta Población de Ayutla, Jalisco; con una Superficie Aproximada de 150.00 ciento cincuenta metros cuadrados de Terreno, con las siguientes medidas y linderos:

**AL NORTE:** en 7.50 siete metros, cincuenta centímetros, con Fracción 20 veinte;

**AL SUR:** en 7.50 siete metros, cincuenta centímetros, con Calle Flor de Cerezo de su ubicación;

**AL ORIENTE:** en 20.00 veinte metros, con Fracción 16 dieciséis;

**AL PONIENTE:** en 20.00 veinte metros, con Fracción 18 dieciocho.

**AL NORTE:** en 30.00 treinta metros, con Fracción 10 diez;  
**AL SUR:** en 30.00 treinta metros, con Fracciones 12 doce, 13 trece, 14 catorce y 15 quince;  
**AL ORIENTE:** en 10.00 diez metros, con Calle Girasol de su ubicación; y  
**AL PONIENTE:** en 10.00 diez metros, con Fracción 20 veinte.

**12).- Fracción "12" Doce**, ubicada en la Calle Flor de Cerezo, sin número, esquina con Calle Girasol, en esta Población de Ayutla, Jalisco; con una Superficie Aproximada de 150.00 ciento cincuenta metros cuadrados de Terreno, con las siguientes medidas y linderos:

**AL NORTE:** en 7.50 siete metros, cincuenta centímetros, con Fracción 11 once;  
**AL SUR:** en 7.50 siete metros, cincuenta centímetros, con Calle Flor de Cerezo de su ubicación;  
**AL ORIENTE:** en 20.00 veinte metros, con Calle Girasol; y  
**AL PONIENTE:** en 20.00 veinte metros, con Fracción 13 trece.

**13).- Fracción "13" Trece**, ubicada en la Calle Flor de Cerezo, sin número, en esta Población de Ayutla, Jalisco; con una Superficie Aproximada de 150.00 ciento cincuenta metros cuadrados de Terreno, con las siguientes medidas y linderos:

**AL NORTE:** en 7.50 siete metros, cincuenta centímetros, con Fracción 11 once;  
**AL SUR:** en 7.50 siete metros, cincuenta centímetros, con Calle Flor de Cerezo de su ubicación;  
**AL ORIENTE:** en 20.00 veinte metros, con Fracción 12 doce; y  
**AL PONIENTE:** en 20.00 veinte metros, con Fracción 14 catorce.

**14).- Fracción "14" catorce**, ubicada en la Calle Flor de Cerezo, sin número, en esta Población de Ayutla, Jalisco; con una Superficie Aproximada de 150.00 ciento cincuenta metros cuadrados de Terreno, con las siguientes medidas y linderos:

**AL NORTE:** en 7.50 siete metros, cincuenta centímetros, con Fracción 11 once;  
**AL SUR:** en 7.50 siete metros, cincuenta centímetros, con Calle Flor de Cerezo de su ubicación;  
**AL ORIENTE:** en 20.00 veinte metros, con Fracción 13 trece; y  
**AL PONIENTE:** en 20.00 veinte metros, con Fracción 15 quince.

**15).- Fracción "15" Quince**, ubicada en la Calle Flor de Cerezo, sin número, en esta Población de Ayutla, Jalisco; con una Superficie Aproximada de 150.00 ciento cincuenta metros cuadrados de Terreno, con las siguientes medidas y linderos:

**AL NORTE:** en 7.50 siete metros, cincuenta centímetros, con Fracción 11 once;  
**AL SUR:** en 7.50 siete metros, cincuenta centímetros, con Calle Flor de Cerezo de su ubicación;  
**AL ORIENTE:** en 20.00 veinte metros, con Fracción 14 catorce; y  
**AL PONIENTE:** en 20.00 veinte metros, con Fracción 16 dieciséis.

**16).- Fracción "16" Dieciséis**, ubicada en la Calle Flor de Cerezo, sin número, en esta Población de Ayutla, Jalisco; con una Superficie Aproximada de 150.00 ciento cincuenta metros cuadrados de Terreno, con las siguientes medidas y linderos:

**AL NORTE:** en 7.50 siete metros, cincuenta centímetros, con Fracción 20 veinte;  
**AL SUR:** en 7.50 siete metros, cincuenta centímetros, con Calle Flor de Cerezo de su ubicación;  
**AL ORIENTE:** en 20.00 veinte metros, con Fracción 15 quince; y  
**AL PONIENTE:** en 20.00 veinte metros, con Fracción 17 diecisiete.

**17).- Fracción "17" Diecisiete**, ubicada en la Calle Flor de Cerezo, sin número, en esta Población de Ayutla, Jalisco; con una Superficie Aproximada de 150.00 ciento cincuenta metros cuadrados de Terreno, con las siguientes medidas y linderos:

**AL NORTE:** en 7.50 siete metros, cincuenta centímetros, con Fracción 20 veinte;  
**AL SUR:** en 7.50 siete metros, cincuenta centímetros, con Calle Flor de Cerezo de su ubicación;  
**AL ORIENTE:** en 20.00 veinte metros, con Fracción 16 dieciséis;  
**AL PONIENTE:** en 20.00 veinte metros, con Fracción 18 dieciocho.



**AL NORTE:** en 30.00 treinta metros, con Fracción 10 diez;  
**AL SUR:** en 30.00 treinta metros, con Fracciones 12 doce, 13 trece, 14 catorce y 15 quince;  
**AL ORIENTE:** en 10.00 diez metros, con Calle Girasol de su ubicación; y  
**AL PONIENTE:** en 10.00 diez metros, con Fracción 20 veinte.

**12).- Fracción "12" Doce**, ubicada en la Calle Flor de Cerezo, sin número, esquina con Calle Girasol, en esta Población de Ayutla, Jalisco; con una Superficie Aproximada de 150.00 ciento cincuenta metros cuadrados de Terreno, con las siguientes medidas y linderos:

**AL NORTE:** en 7.50 siete metros, cincuenta centímetros, con Fracción 11 once;  
**AL SUR:** en 7.50 siete metros, cincuenta centímetros, con Calle Flor de Cerezo de su ubicación;  
**AL ORIENTE:** en 20.00 veinte metros, con Calle Girasol; y  
**AL PONIENTE:** en 20.00 veinte metros, con Fracción 13 trece.

**13).- Fracción "13" Trece**, ubicada en la Calle Flor de Cerezo, sin número, en esta Población de Ayutla, Jalisco; con una Superficie Aproximada de 150.00 ciento cincuenta metros cuadrados de Terreno, con las siguientes medidas y linderos:

**AL NORTE:** en 7.50 siete metros, cincuenta centímetros, con Fracción 11 once;  
**AL SUR:** en 7.50 siete metros, cincuenta centímetros, con Calle Flor de Cerezo de su ubicación;  
**AL ORIENTE:** en 20.00 veinte metros, con Fracción 12 doce; y  
**AL PONIENTE:** en 20.00 veinte metros, con Fracción 14 catorce.

**14).- Fracción "14" catorce**, ubicada en la Calle Flor de Cerezo, sin número, en esta Población de Ayutla, Jalisco; con una Superficie Aproximada de 150.00 ciento cincuenta metros cuadrados de Terreno, con las siguientes medidas y linderos:

**AL NORTE:** en 7.50 siete metros, cincuenta centímetros, con Fracción 11 once;  
**AL SUR:** en 7.50 siete metros, cincuenta centímetros, con Calle Flor de Cerezo de su ubicación;  
**AL ORIENTE:** en 20.00 veinte metros, con Fracción 13 trece; y  
**AL PONIENTE:** en 20.00 veinte metros, con Fracción 15 quince.

**15).- Fracción "15" Quince**, ubicada en la Calle Flor de Cerezo, sin número, en esta Población de Ayutla, Jalisco; con una Superficie Aproximada de 150.00 ciento cincuenta metros cuadrados de Terreno, con las siguientes medidas y linderos:

**AL NORTE:** en 7.50 siete metros, cincuenta centímetros, con Fracción 11 once;  
**AL SUR:** en 7.50 siete metros, cincuenta centímetros, con Calle Flor de Cerezo de su ubicación;  
**AL ORIENTE:** en 20.00 veinte metros, con Fracción 14 catorce; y  
**AL PONIENTE:** en 20.00 veinte metros, con Fracción 16 dieciséis.

**16).- Fracción "16" Dieciséis**, ubicada en la Calle Flor de Cerezo, sin número, en esta Población de Ayutla, Jalisco; con una Superficie Aproximada de 150.00 ciento cincuenta metros cuadrados de Terreno, con las siguientes medidas y linderos:

**AL NORTE:** en 7.50 siete metros, cincuenta centímetros, con Fracción 20 veinte;  
**AL SUR:** en 7.50 siete metros, cincuenta centímetros, con Calle Flor de Cerezo de su ubicación;  
**AL ORIENTE:** en 20.00 veinte metros, con Fracción 15 quince; y  
**AL PONIENTE:** en 20.00 veinte metros, con Fracción 17 diecisiete.

**17).- Fracción "17" Diecisiete**, ubicada en la Calle Flor de Cerezo, sin número, en esta Población de Ayutla, Jalisco; con una Superficie Aproximada de 150.00 ciento cincuenta metros cuadrados de Terreno, con las siguientes medidas y linderos:

**AL NORTE:** en 7.50 siete metros, cincuenta centímetros, con Fracción 20 veinte;  
**AL SUR:** en 7.50 siete metros, cincuenta centímetros, con Calle Flor de Cerezo de su ubicación;  
**AL ORIENTE:** en 20.00 veinte metros, con Fracción 16 dieciséis;  
**AL PONIENTE:** en 20.00 veinte metros, con Fracción 18 dieciocho.



**18).- Fracción "18" Dieciocho**, ubicada en la Calle Flor de Cerezo, sin número, en esta Población de Ayutla, Jalisco; con una Superficie Aproximada de **150.00** ciento cincuenta metros cuadrados de Terreno, con las siguientes medidas y linderos:

**AL NORTE:** en **7.50** siete metros, cincuenta centímetros, con Fracción 20 veinte;

**AL SUR:** en **7.50** siete metros, cincuenta centímetros, con Calle Flor de Cerezo de su ubicación;

**AL ORIENTE:** en **20.00** veinte metros, con Fracción 17 diecisiete; y

**AL PONIENTE:** en **20.00** veinte metros, con Fracción 19 diecinueve.

**19).- Fracción "19" Diecinueve**, ubicada en la Calle Flor de Cerezo, sin número, esquina con Calle Violeta, en esta Población de Ayutla, Jalisco; con una Superficie Aproximada de **150.00** ciento cincuenta metros cuadrados de Terreno, con las siguientes medidas y linderos:

**AL NORTE:** en **7.50** siete metros, cincuenta centímetros, con Fracción 20 veinte;

**AL SUR:** en **7.50** siete metros, cincuenta centímetros, con Calle Flor de Cerezo de su ubicación;

**AL ORIENTE:** en **20.00** veinte metros, con Fracción 18 dieciocho; y

**AL PONIENTE:** en **20.00** veinte metros, con Calle Violeta.

**20).- Fracción "20" Veinte**, ubicada en la Calle Violeta, sin número, en esta Población de Ayutla, Jalisco; con una Superficie Aproximada de **300.00** trescientos metros cuadrados de Terreno, con las siguientes medidas y linderos:

**AL NORTE:** en **30.00** treinta metros, con Fracción 21 veintiuno;

**AL SUR:** en **30.00** treinta metros, con Fracciones 16 dieciséis, 17 diecisiete, 18 dieciocho y 19 diecinueve;

**AL ORIENTE:** en **10.00** diez metros, con Fracción 11 once; y

**AL PONIENTE:** en **10.00** diez metros, con Calle Violeta de su ubicación.

**21).- Fracción "21" Veintiuno**, ubicada en la Calle Violeta, sin número, en esta Población de Ayutla, Jalisco; con una Superficie Aproximada de **300.00** trescientos metros cuadrados de Terreno, con las siguientes medidas y linderos:

**AL NORTE:** en **30.00** treinta metros, con Fracción 22 veintidós;

**AL SUR:** en **30.00** treinta metros, con Fracción 20 veinte;

**AL ORIENTE:** en **10.00** diez metros, con Fracción 10 diez; y

**AL PONIENTE:** en **10.00** diez metros, con Calle Violeta de su ubicación.

**22).- Fracción "22" Veintidós**, ubicada en la Calle Violeta, sin número, en esta Población de Ayutla, Jalisco; con una Superficie Aproximada de **300.00** trescientos metros cuadrados de Terreno, con las siguientes medidas y linderos:

**AL NORTE:** en **30.00** treinta metros, con Fracción 23 veintitrés;

**AL SUR:** en **30.00** treinta metros, con Fracción 21 veintiuno;

**AL ORIENTE:** en **10.00** diez metros, con Fracción 9 nueve; y

**AL PONIENTE:** en **10.00** diez metros, con Calle Violeta de su ubicación.

**23).- Fracción "23" Veintitrés**, ubicada en la Calle Violeta, sin número, en esta Población de Ayutla, Jalisco; con una Superficie Aproximada de **300.00** trescientos metros cuadrados de Terreno, con las siguientes medidas y linderos:

**AL NORTE:** en **30.00** treinta metros, con Fracción 24 veinticuatro;

**AL SUR:** en **30.00** treinta metros, con Fracción 22 veintidós;

**AL ORIENTE:** en **10.00** diez metros, con Fracción 8 ocho; y

**AL PONIENTE:** en **10.00** diez metros, con Calle Violeta de su ubicación.

**24).- Fracción "24" Veinticuatro**, ubicada en la Calle Violeta, sin número, en esta Población de Ayutla, Jalisco; con una Superficie Aproximada de **300.00** trescientos metros cuadrados de Terreno, con las siguientes medidas y linderos:



**AL NORTE:** en 30.00 treinta metros, con Fracción 25 veinticinco;  
**AL SUR:** en 30.00 treinta metros, con Fracción 23 veintitres;  
**AL ORIENTE:** en 10.00 diez metros, con Fracción 7 siete; y  
**AL PONIENTE:** en 10.00 diez metros, con Calle Violeta de su ubicación.

**25).- Fracción "25" Veinticinco**, ubicada en la Calle Violeta, sin número, en esta Población de Ayutla, Jalisco; con una Superficie Aproximada de 300.00 trescientos metros cuadrados de Terreno, con las siguientes medidas y linderos:

**AL NORTE:** en 30.00 treinta metros, con Fracción 26 veintiséis;

**AL SUR:** en 30.00 treinta metros, con Fracción 24 veinticuatro;

**AL ORIENTE:** en 10.00 diez metros, con Fracción 6 seis; y

**AL PONIENTE:** en 10.00 diez metros, con Calle Violeta de su ubicación.

**26).- Fracción "26" Veintiséis**, ubicada en la Calle Violeta, sin número, en esta Población de Ayutla, Jalisco; con una Superficie Aproximada de 300.00 trescientos metros cuadrados de Terreno, con las siguientes medidas y linderos:

**AL NORTE:** en 30.00 treinta metros, con Fracción 27 veintisiete;

**AL SUR:** en 30.00 treinta metros, con Fracción 25 veinticinco;

**AL ORIENTE:** en 10.00 diez metros, con Fracción 5 cinco; y

**AL PONIENTE:** en 10.00 diez metros, con Calle Violeta de su ubicación.

**27).- Fracción "27" Veintisiete**, ubicada en la Calle Violeta, sin número, en esta Población de Ayutla, Jalisco; con una Superficie Aproximada de 300.00 trescientos metros cuadrados de Terreno, con las siguientes medidas y linderos:

**AL NORTE:** en 30.00 treinta metros, con Fracción 28 veintiocho;

**AL SUR:** en 30.00 treinta metros, con Fracción 26 veintiséis;

**AL ORIENTE:** en 10.00 diez metros, con Fracción 4 cuatro; y

**AL PONIENTE:** en 10.00 diez metros, con Calle Violeta de su ubicación.

**28).- Fracción "28" Veintiocho**, ubicada en la Calle Violeta, sin número, en esta Población de Ayutla, Jalisco; con una Superficie Aproximada de 300.00 trescientos metros cuadrados de Terreno, con las siguientes medidas y linderos:

**AL NORTE:** en 30.00 treinta metros, con Fracciones 29 veintinueve, 30 treinta, 31 treinta y uno y 32 treinta y dos;

**AL SUR:** en 30.00 treinta metros, con Fracción 27 veintisiete;

**AL ORIENTE:** en 10.00 diez metros, con Fracción 3 tres; y

**AL PONIENTE:** en 10.00 diez metros, con Calle Violeta de su ubicación.

**29).- Fracción "29" Veintinueve**, ubicada en la Calle Jazmín, sin número, esquina con Calle Violeta, en esta Población de Ayutla, Jalisco; con una Superficie Aproximada de 150.00 ciento cincuenta metros cuadrados de Terreno, con las siguientes medidas y linderos:

**AL NORTE:** en 7.50 siete metros, cincuenta centímetros, con Calle Jazmín de su ubicación;

**AL SUR:** en 7.50 siete metros, cincuenta centímetros, con Fracción 28 veintiocho;

**AL ORIENTE:** en 20.00 veinte metros, con Fracción 30 treinta; y

**AL PONIENTE:** en 20.00 veinte metros, con Calle Violeta.

**30).- Fracción "30" Treinta**, ubicada en la Calle Jazmín, sin número, en esta Población de Ayutla, Jalisco; con una Superficie Aproximada de 150.00 ciento cincuenta metros cuadrados de Terreno, con las siguientes medidas y linderos:

**AL NORTE:** en 7.50 siete metros, cincuenta centímetros, con Calle Jazmín de su ubicación;

**AL SUR:** en 7.50 siete metros, cincuenta centímetros, con Fracción 28 veintiocho;

**AL ORIENTE:** en 20.00 veinte metros, con Fracción 31 treinta y uno; y

**AL PONIENTE:** en 20.00 veinte metros, con Fracción 29 veintinueve.



**31).- Fracción "31" Treinta y Uno**, ubicada en la Calle Jazmín, sin número, en esta Población de Ayutla, Jalisco; con una Superficie Aproximada de **150.00** ciento cincuenta metros cuadrados de Terreno, con las siguientes medidas y linderos:

**AL NORTE:** en **7.50** siete metros, cincuenta centímetros, con Calle Jazmín de su ubicación;  
**AL SUR:** en **7.50** siete metros, cincuenta centímetros, con Fracción 28 veintiocho;  
**AL ORIENTE:** en **20.00** veinte metros, con Fracción 32 treinta y dos; y  
**AL PONIENTE:** en **20.00** veinte metros, con Fracción 30 treinta.

**32).- Fracción "32" Treinta y Dos**, ubicada en la Calle Jazmín, sin número, en esta Población de Ayutla, Jalisco; con una Superficie Aproximada de **150.00** ciento cincuenta metros cuadrados de Terreno, con las siguientes medidas y linderos:

**AL NORTE:** en **7.50** siete metros, cincuenta centímetros, con Calle Jazmín de su ubicación;  
**AL SUR:** en **7.50** siete metros, cincuenta centímetros, con Fracción 28 veintiocho;  
**AL ORIENTE:** en **20.00** veinte metros, con Fracción 33 treinta y tres; y  
**AL PONIENTE:** en **20.00** veinte metros, con Fracción 31 treinta y uno.

**33).- Fracción "33" Treinta y Tres**, ubicada en la Calle Jazmín, sin número, en esta Población de Ayutla, Jalisco; con una Superficie Aproximada de **150.00** ciento cincuenta metros cuadrados de Terreno, con las siguientes medidas y linderos:

**AL NORTE:** en **7.50** siete metros, cincuenta centímetros, con Calle Jazmín de su ubicación;  
**AL SUR:** en **7.50** siete metros, cincuenta centímetros, con Fracción 3 tres;  
**AL ORIENTE:** en **20.00** veinte metros, con Fracción 34 treinta y cuatro; y  
**AL PONIENTE:** en **20.00** veinte metros, con Fracción 32 treinta y dos.

**34).- Fracción "34" Treinta y Cuatro**, ubicada en la Calle Jazmín, sin número, en esta Población de Ayutla, Jalisco; con una Superficie Aproximada de **150.00** ciento cincuenta metros cuadrados de Terreno, con las siguientes medidas y linderos:

**AL NORTE:** en **7.50** siete metros, cincuenta centímetros, con Calle Jazmín de su ubicación;  
**AL SUR:** en **7.50** siete metros, cincuenta centímetros, con Fracción 3 tres;  
**AL ORIENTE:** en **20.00** veinte metros, con Fracción 2 dos; y  
**AL PONIENTE:** en **20.00** veinte metros, con Fracción 33 treinta y tres.

SE EXTIENDE LA PRESENTE AUTORIZACIÓN EN LA FOBLACION DE AYUTLA, JALISCO A  
LOS 14 DIAS DEL MES DE **AGOSTO 2024**.



A T E N T A M E N T E

*Diego Armando Orozco Morales*  
DIEGO ARMANDO OROZCO MORALES  
DIR DE OBRAS PUBLICAS

<b>COSTO</b> Aprobación de Subdivisión y/o Re lotificación según su categoría por cada Lote resultante. \$260.00 c/u <b>\$8,840.00 PESOS</b>
--

PERMISO DE SUBDIVISION  
A QUIEN CORRESPONDA:

NO. DE PERMISO:49  
Hojas 1 de 3

LA DIRECCIÓN DE OBRAS PÚBLICAS DE ESTE H. AYUNTAMIENTO DE AYUTLA, JALISCO, POR MEDIO DEL PRESENTE.

Por así convenir a sus intereses se autoriza UN PERMISO DE SUBDIVISION, al **C. ELVIRA TAPIA CONTRERAS**, de acuerdo a los siguientes antecedentes, **DE LA FRACCION "B"** ubicada en la Carretera Ayutla-Cuautla, sin número, en esta Población de Ayutla, Jalisco, con una Superficie de **1,218.96** mil doscientos dieciocho metros, noventa y seis centímetros Cuadrados de Terreno, con las siguientes medidas y linderos: **AL NORTE:** en **38.46** treinta y ocho metros, cuarenta y seis centímetros, con Fracción "A"; **AL SUR:** en **38.40** treinta y ocho metros, cuarenta centímetros, con Calle Durango; **AL ORIENTE:** en **31.71** treinta y un metros, setenta y un centímetros, con Carretera Ayutla-Cuautla de su ubicación; y **AL PONIENTE:** en **31.71** treinta y un metros, setenta y un centímetros, con Calle Michoacán. Le manifiesto que la Suscrita, adquirí dicha Fracción mediante Escritura Pública de Compra-Venta, número 16,294 dieciséis mil doscientos noventa y cuatro, de fecha 9 nueve de Marzo del 2021 dos mil veintiuno, pasada ante la Fe del Notario Público número 1 Uno de la Ciudad de El Grullo, Jalisco, Licenciado Cesar Alejandro Uribe Vázquez; Fracción que se encuentra bajo Cuenta Catastral número **U007437** del Sector Urbano, de las Oficinas de Catastro Municipal de Ayutla, Jalisco; así mismo se encuentra Registrada bajo **FOLIO REAL 7127822 SIETE MILLONES CIENTO VEINTISIETE MIL OCHOCIENTOS VEINTIDOS, DEL REGISTRO PUBLICO DE LA PROPIEDAD DE LA CIUDAD DE AUTLAN DE NAVARRO, JALISCO, de la cual se desprenden 9 nueve fracciones quedando de la siguiente manera:**

1).- **FRACCION "1" UNO**, ubicada en la Carretera Ayutla-Cuautla, sin número, en esta Población de Ayutla, Jalisco, con una Superficie Aproximada de **121.89** ciento veintiún metros, ochenta y nueve centímetros cuadrados, con las siguientes medidas y linderos:

**AL NORTE:** en **19.24** diecinueve metros, veinticuatro centímetros, con Fracción "A";

**AL SUR:** en **19.26** diecinueve metros, veintiséis centímetros, con Fracción 2 dos;

**AL ORIENTE:** en **6.33** seis metros, treinta y tres centímetros, con Carretera Ayutla-Cuautla de su ubicación; y

**AL PONIENTE:** en **6.33** seis metros, treinta y tres centímetros, con Fracción 9 nueve.

2).- **FRACCION "2" DOS**, ubicada en la Carretera Ayutla-Cuautla, sin número, en esta Población de Ayutla, Jalisco, con una Superficie Aproximada de **121.89** ciento veintiún metros, ochenta y nueve centímetros cuadrados, con las siguientes medidas y linderos:

**AL NORTE:** en **19.26** diecinueve metros, veintiséis centímetros, con Fracción 1 uno;

**AL SUR:** en **19.24** diecinueve metros, veinticuatro centímetros, con Fracción 3 tres;

**AL ORIENTE:** en **6.34** seis metros, treinta y cuatro centímetros; con Carretera Ayutla-Cuautla de su ubicación; y

**AL PONIENTE:** en **6.33** seis metros, treinta y tres centímetros, con Fracción 8 ocho.

3).- **FRACCION "3" TRES**, ubicada en la Carretera Ayutla-Cuautla, sin número, en esta Población de Ayutla, Jalisco, con una Superficie Aproximada de **121.89** ciento veintiún metros, ochenta y nueve centímetros cuadrados, con las siguientes medidas y linderos:

**AL NORTE:** en **19.24** diecinueve metros, veinticuatro centímetros, con Fracción 2 dos;

**AL SUR:** en **19.21** diecinueve metros, veintiún centímetros, con Fracción 4 cuatro;

**AL ORIENTE:** en **6.34** seis metros, treinta y cuatro centímetros, con Carretera Ayutla-Cuautla de su ubicación; y

**AL PONIENTE:** en **6.34** seis metros, treinta y cuatro centímetros, con Fracción 7 siete.



4).- **FRACCION "4" CUATRO**, ubicada en la Carretera Ayutla-Cuautila, sin número, en esta Población de Ayutla, Jalisco, con una Superficie Aproximada de **121.89** ciento veintitún metros, ochenta y nueve centímetros cuadrados, con las siguientes medidas y linderos:

**AL NORTE:** en **19.21** diecinueve metros, veintitún centímetros, con Fracción 3 tres;

**AL SUR:** en **19.19** diecinueve metros, diecinueve centímetros, con Fracción 5 cinco;

**AL ORIENTE:** en **6.34** seis metros, treinta y cuatro centímetros, con Carretera Ayutla-Cuautila de su ubicación; y

**AL PONIENTE:** en **6.35** seis metros, treinta y cinco centímetros, con Fracción 6 seis.

5).- **FRACCION "5" CINCO**, ubicada en la Carretera Ayutla-Cuautila, sin número, esquina con Calle Durango, en esta Población de Ayutla, Jalisco, con una Superficie Aproximada de **243.79** doscientos cuarenta y tres metros, setenta y nueve centímetros cuadrados, con las siguientes medidas y linderos:

**AL NORTE:** en **38.41** treinta y ocho metros, cuarenta y un centímetros, con Fracciones 4 cuatro y 6 seis;

**AL SUR:** en **38.39** treinta y ocho metros, treinta y nueve centímetros, con Calle Durango;

**AL ORIENTE:** en **6.35** seis metros, treinta y cinco centímetros, con Carretera Ayutla-Cuautila de su ubicación; y

**AL PONIENTE:** en **6.34** seis metros, treinta y cuatro centímetros, con Calle Michoacán.

6).- **FRACCION "6" SEIS**, ubicada en la Calle Michoacán, sin número, en esta Población de Ayutla, Jalisco, con una Superficie Aproximada de **121.90** ciento veintitún metros, noventa centímetros cuadrados, con las siguientes medidas y linderos:

**AL NORTE:** en **19.22** diecinueve metros, veintidós centímetros, con Fracción 7 siete;

**AL SUR:** en **19.22** diecinueve metros, veintidós centímetros, con Fracción 5 cinco;

**AL ORIENTE:** en **6.34** seis metros, treinta y cuatro centímetros, con Fracción 4 cuatro; y

**AL PONIENTE:** en **6.34** seis metros, treinta y cuatro centímetros, con Calle Michoacán de su ubicación.

7).- **FRACCION "7" SIETE**, ubicada en la Calle Michoacán, sin número, en esta Población de Ayutla, Jalisco, con una Superficie Aproximada de **121.90** ciento veintitún metros, noventa centímetros cuadrados, con las siguientes medidas y linderos:

**AL NORTE:** en **19.22** diecinueve metros, veintidós centímetros, con Fracción 8 ocho;

**AL SUR:** en **19.22** diecinueve metros, veintidós centímetros, con Fracción 6 seis;

**AL ORIENTE:** en **6.34** seis metros, treinta y cuatro centímetros, con Fracción 3 tres; y

**AL PONIENTE:** en **6.34** seis metros, treinta y cuatro centímetros, con Calle Michoacán de su ubicación.

8).- **FRACCION "8" OCHO**, ubicada en la Calle Michoacán, sin número, en esta Población de Ayutla, Jalisco, con una Superficie Aproximada de **121.90** ciento veintitún metros, noventa centímetros cuadrados, con las siguientes medidas y linderos:

**AL NORTE:** en **19.22** diecinueve metros, veintidós centímetros, con Fracción 9 nueve;

**AL SUR:** en **19.22** diecinueve metros, veintidós centímetros, con Fracción 7 siete;

**AL ORIENTE:** en **6.34** seis metros, treinta y cuatro centímetros, con Fracción 2 dos; y

**AL PONIENTE:** en **6.34** seis metros, treinta y cuatro centímetros, con Calle Michoacán de su ubicación.



LA DIRECCIÓN DE OBRAS PÚBLICAS DE ESTE H. AYUNTAMIENTO DE AYUTLA, JALISCO, POR MEDIO DEL PRESENTE.

Por así convenir a sus intereses se autoriza UN PERMISO DE SUBDIVISION, al **C. ELVIRA TAPIA CONTRERAS**, de acuerdo a los siguientes antecedentes, **DE LA FRACCION "C"** ubicada en la Carretera Ayutla-Cuautla, sin número, en esta Población de Ayutla, Jalisco, con una Superficie de **3,668.34** tres mil seiscientos sesenta y ocho metros, treinta y cuatro centímetros Cuadrados de Terreno, con las siguientes medidas y linderos: **AL NORTE:** en **38.34** treinta y ocho metros, treinta y cuatro centímetros, con Calle Durango; **AL SUR:** en **35.99** treinta y cinco metros, noventa y nueve centímetros, con Calle Sinaloa; **AL ORIENTE:** en **97.99** noventa y siete metros, noventa y nueve centímetros, con Carretera Ayutla-Cuautla de su ubicación, **AL PONIENTE:** en **97.95** noventa y siete metros, noventa y cinco centímetros, con Calle Michoacán. Le manifiesto que la Suscrita, adquirí dicha Fracción mediante Escritura Pública de Compra-Venta, número 16,294 dieciséis mil doscientos noventa y cuatro, de fecha 9 nueve de Marzo del 2021 dos mil veintiuno, pasada ante la Fe del Notario Público número 1 Uno de la Ciudad de El Grullo, Jalisco, Licenciado Cesar Alejandro Uribe Vázquez; Fracción que se encuentra bajo Cuenta Catastral número **U007438** del Sector Urbano, de las Oficinas de Catastro Municipal de Ayutla, Jalisco; así mismo se encuentra Registrada bajo **FOLIO REAL 7127823 SIETE MILLONES CIENTO VEINTISIETE MIL OCHOCIENTOS VEINTITRES, DEL REGISTRO PUBLICO DE LA PROPIEDAD DE LA CIUDAD DE AUTLAN DE NAVARRO, JALISCO. de la cual se desprenden 30 treinta fracciones quedando de la siguiente manera:**

1).- **FRACCION "1" UNO**, ubicada en la Carretera Ayutla-Cuautla, sin número, esquina con calle Durango, en esta Población de Ayutla, Jalisco, con una Superficie Aproximada de **122.28** ciento veintidós metros, veintiocho centímetros cuadrados, con las siguientes medidas y linderos:

**AL NORTE:** en **19.62** diecinueve metros, sesenta y dos centímetros, con calle Durango;

**AL SUR:** en **19.54** diecinueve metros, cincuenta y cuatro centímetros, con Fracción 2 dos;

**AL ORIENTE:** en **6.25** seis metros, veinticinco centímetros, con Carretera Ayutla-Cuautla de su ubicación; y

**AL PONIENTE:** en **6.25** seis metros, veinticinco centímetros, con Fracción 30 treinta.

2).- **FRACCION "2" DOS**, ubicada en la Carretera Ayutla-Cuautla, sin número, en esta Población de Ayutla, Jalisco, con una Superficie Aproximada de **122.28** ciento veintidós metros, veintiocho centímetros cuadrados, con las siguientes medidas y linderos:

**AL NORTE:** en **19.54** diecinueve metros, cincuenta y cuatro centímetros, con Fracción 1 uno;

**AL SUR:** en **19.45** diecinueve metros, cuarenta y cinco centímetros, con Fracción 3 tres;

**AL ORIENTE:** en **6.27** seis metros, veintisiete centímetros, con Carretera Ayutla-Cuautla de su ubicación; y

**AL PONIENTE:** en **6.27** seis metros, veintisiete centímetros, con Fracciones 29 veintinueve y 30 treinta.

3).- **FRACCION "3" TRES**, ubicada en la Carretera Ayutla-Cuautla, sin número, en esta Población de Ayutla, Jalisco, con una Superficie Aproximada de **122.28** ciento veintidós metros, veintiocho centímetros cuadrados, con las siguientes medidas y linderos:

**AL NORTE:** en **19.45** diecinueve metros, cuarenta y cinco centímetros, con Fracción 2 dos;

**AL SUR:** en **19.37** diecinueve metros, treinta y siete centímetros, con Fracción 4 cuatro;

**AL ORIENTE:** en **6.30** seis metros, treinta centímetros, con Carretera Ayutla-Cuautla de su ubicación; y

**AL PONIENTE:** en **6.30** seis metros, treinta centímetros, con Fracciones 28 veintiocho y 29 veintinueve.



4).- **FRACCION "4" CUATRO**, ubicada en la Carretera Ayutla-Cuautla, sin número, en esta Población de Ayutla, Jalisco, con una Superficie Aproximada de **122.28** ciento veintidós metros, veintiocho centímetros cuadrados, con las siguientes medidas y linderos:

**AL NORTE:** en **19.37** diecinueve metros, treinta y siete centímetros, con Fracción 3 tres;

**AL SUR:** en **19.29** diecinueve metros, veintinueve centímetros, con Fracción 5 cinco;

**AL ORIENTE:** en **6.33** seis metros, treinta y tres centímetros, con Carretera Ayutla-Cuautla de su ubicación; y

**AL PONIENTE:** en **6.33** seis metros, treinta y tres centímetros, con Fracciones 27 veintisiete y 28 veintiocho.

5).- **FRACCION "5" CINCO**, ubicada en la Carretera Ayutla-Cuautla, sin número, en esta Población de Ayutla, Jalisco, con una Superficie Aproximada de **122.28** ciento veintidós metros, veintiocho centímetros cuadrados, con las siguientes medidas y linderos:

**AL NORTE:** en **19.29** diecinueve metros, veintinueve centímetros, con Fracción 4 cuatro;

**AL SUR:** en **19.21** diecinueve metros, veintiún centímetros, con Fracción 6 seis;

**AL ORIENTE:** en **6.35** seis metros, treinta y cinco centímetros, con Carretera Ayutla-Cuautla de su ubicación; y

**AL PONIENTE:** en **6.35** seis metros, treinta y cinco centímetros, con Fracciones 26 veintiséis y 27 veintisiete.

6).- **FRACCION "6" SEIS**, ubicada en la Carretera Ayutla-Cuautla, sin número, en esta Población de Ayutla, Jalisco, con una Superficie Aproximada de **122.28** ciento veintidós metros, veintiocho centímetros cuadrados, con las siguientes medidas y linderos:

**AL NORTE:** en **19.21** diecinueve metros, veintiún centímetros, con Fracción 5 cinco;

**AL SUR:** en **19.10** diecinueve metros, diez centímetros, con Fracción 7 siete;

**AL ORIENTE:** en **6.38** seis metros, treinta y ocho centímetros, con Carretera Ayutla-Cuautla de su ubicación; y

**AL PONIENTE:** en **6.38** seis metros, treinta y ocho centímetros, con Fracciones 25 veinticinco y 26 veintiséis.

7).- **FRACCION "7" SIETE**, ubicada en la Carretera Ayutla-Cuautla, sin número, en esta Población de Ayutla, Jalisco, con una Superficie Aproximada de **122.28** ciento veintidós metros, veintiocho centímetros cuadrados, con las siguientes medidas y linderos:

**AL NORTE:** en **19.10** diecinueve metros, diez centímetros, con Fracción 6 seis;

**AL SUR:** en **18.94** dieciocho metros, noventa y cuatro centímetros, con Fracción 8 ocho;

**AL ORIENTE:** en **6.43** seis metros, cuarenta y tres centímetros, con Carretera Ayutla-Cuautla de su ubicación; y

**AL PONIENTE:** en **6.43** seis metros, cuarenta y tres centímetros, con Fracciones 24 veinticuatro y 25 veinticinco.

8).- **FRACCION "8" OCHO**, ubicada en la Carretera Ayutla-Cuautla, sin número, en esta Población de Ayutla, Jalisco, con una Superficie Aproximada de **122.28** ciento veintidós metros, veintiocho centímetros cuadrados, con las siguientes medidas y linderos:



**AL NORTE:** en 18.94 dieciocho metros, noventa y cuatro centímetros, con Fracción 7 siete;

**AL SUR:** en 18.78 dieciocho metros, setenta y ocho centímetros, con Fracción 9 nueve;

**AL ORIENTE:** en 6.49 seis metros, cuarenta y nueve centímetros, con Carretera Ayutla-Cuautla de su ubicación; y

**AL PONIENTE:** en 6.48 seis metros, cuarenta y ocho centímetros, con Fracciones 23 veintitrés y 24 veinticuatro.

9).- **FRACCION "9" NUEVE**, ubicada en la Carretera Ayutla-Cuautla, sin número, en esta Población de Ayutla, Jalisco, con una Superficie Aproximada de 122.28 ciento veintidós metros, veintiocho centímetros cuadrados, con las siguientes medidas y linderos:

**AL NORTE:** en 18.78 dieciocho metros, setenta y ocho centímetros, con Fracción 8 ocho;

**AL SUR:** en 18.62 dieciocho metros, sesenta y dos centímetros, con Fracción 10 diez;

**AL ORIENTE:** en 6.54 seis metros, cincuenta y cuatro centímetros, con Carretera Ayutla-Cuautla de su ubicación; y

**AL PONIENTE:** en 6.54 seis metros, cincuenta y cuatro centímetros, con Fracciones 22 veintidós y 23 veintitrés.

10).- **FRACCION "10" DIEZ**, ubicada en la Carretera Ayutla-Cuautla, sin número, en esta Población de Ayutla, Jalisco, con una Superficie Aproximada de 122.28 ciento veintidós metros, veintiocho centímetros cuadrados, con las siguientes medidas y linderos:

**AL NORTE:** en 18.62 dieciocho metros, sesenta y dos centímetros, con Fracción 9 nueve;

**AL SUR:** en 18.46 dieciocho metros, cuarenta y seis centímetros, con Fracción 11 once;

**AL ORIENTE:** en 6.60 seis metros, sesenta centímetros, con Carretera Ayutla-Cuautla de su ubicación; y

**AL PONIENTE:** en 6.60 seis metros, sesenta centímetros, con Fracciones 21 veintiuno y 22 veintidós.

11).- **FRACCION "11" ONCE**, ubicada en la Carretera Ayutla-Cuautla, sin número, en esta Población de Ayutla, Jalisco, con una Superficie Aproximada de 122.28 ciento veintidós metros, veintiocho centímetros cuadrados, con las siguientes medidas y linderos:

**AL NORTE:** en 18.46 dieciocho metros, cuarenta y seis centímetros, con Fracción 10 diez;

**AL SUR:** en 18.29 dieciocho metros, veintinueve centímetros, con Fracción 12 doce;

**AL ORIENTE:** en 6.66 seis metros, sesenta y seis centímetros, con Carretera Ayutla-Cuautla de su ubicación; y

**AL PONIENTE:** en 6.66 seis metros, sesenta y seis centímetros, con Fracciones 20 veinte y 21 veintiuno.

12).- **FRACCION "12" DOCE**, ubicada en la Carretera Ayutla-Cuautla, sin número, en esta Población de Ayutla, Jalisco, con una Superficie Aproximada de 122.28 ciento veintidós metros, veintiocho centímetros cuadrados, con las siguientes medidas y linderos:

**AL NORTE:** en 18.29 dieciocho metros, veintinueve centímetros, con Fracción 11 once;

**AL SUR:** en 18.11 dieciocho metros, once centímetros, con Fracción 13 trece;

**AL ORIENTE:** en 6.72 seis metros, setenta y dos centímetros, con Carretera Ayutla-Cuautla de su ubicación; y

**AL PONIENTE:** en 6.72 seis metros, setenta y dos centímetros, con Fracciones 19 diecinueve y 20 veinte.



**13).- FRACCION "13" TRECE**, ubicada en la Carretera Ayutla-Cuautla, sin número, en esta Población de Ayutla, Jalisco, con una Superficie Aproximada de **122.28** ciento veintidós metros, veintiocho centímetros cuadrados, con las siguientes medidas y linderos:

**AL NORTE:** en **18.11** dieciocho metros, once centímetros, con Fracción 12 doce;

**AL SUR:** en **17.92** diecisiete metros, noventa y dos centímetros, con Fracción 14 catorce;

**AL ORIENTE:** en **6.79** seis metros, setenta y nueve centímetros, con Carretera Ayutla-Cuautla de su ubicación; y

**AL PONIENTE:** en **6.79** seis metros, setenta y nueve centímetros, con Fracciones 18 dieciocho y 19 diecinueve.

**14).- FRACCION "14" CATORCE**, ubicada en la Carretera Ayutla-Cuautla, sin número, en esta Población de Ayutla, Jalisco, con una Superficie Aproximada de **122.28** ciento veintidós metros, veintiocho centímetros cuadrados, con las siguientes medidas y linderos:

**AL NORTE:** en **17.92** diecisiete metros, noventa y dos centímetros, con Fracción 13 trece;

**AL SUR:** en **17.67** diecisiete metros, sesenta y siete centímetros, con Fracción 15 quince;

**AL ORIENTE:** en **6.87** seis metros, ochenta y siete centímetros, con Carretera Ayutla-Cuautla de su ubicación; y

**AL PONIENTE:** en **6.86** seis metros, ochenta y seis centímetros, con Fracciones 17 diecisiete y 18 dieciocho.

**15).- FRACCION "15" QUINCE**, ubicada en la Carretera Ayutla-Cuautla, sin número, esquina con calle Sinaloa, en esta Población de Ayutla, Jalisco, con una Superficie Aproximada de **122.28** ciento veintidós metros, veintiocho centímetros cuadrados, con las siguientes medidas y linderos:

**AL NORTE:** en **17.67** diecisiete metros, sesenta y siete centímetros, con Fracción 14 catorce;

**AL SUR:** en **17.26** diecisiete metros, veintiséis centímetros, con calle Sinaloa;

**AL ORIENTE:** en **7.02** siete metros, dos centímetros, con Carretera Ayutla-Cuautla de su ubicación; y

**AL PONIENTE:** en **7.00** siete metros, con Fracciones 16 dieciséis y 17 diecisiete.

**16).- FRACCION "16" DIECISEIS**, ubicada en la calle Michoacán, sin número, esquina con calle Sinaloa, en esta Población de Ayutla, Jalisco, con una Superficie Aproximada de **122.28** ciento veintidós metros, veintiocho centímetros cuadrados, con las siguientes medidas y linderos:

**AL NORTE:** en **18.73** dieciocho metros, setenta y tres centímetros, con Fracción 17 diecisiete;

**AL SUR:** en **18.73** dieciocho metros, setenta y tres centímetros, con calle Sinaloa;

**AL ORIENTE:** en **6.53** seis metros, cincuenta y tres centímetros, con Fracción 15 quince; y

**AL PONIENTE:** en **6.53** seis metros, cincuenta y tres centímetros, con calle Michoacán de su ubicación.

**17).- FRACCION "17" DIECISIETE**, ubicada en la calle Michoacán, sin número, en esta Población de Ayutla, Jalisco, con una Superficie Aproximada de **122.28** ciento veintidós metros, veintiocho centímetros cuadrados, con las siguientes medidas y linderos:

**AL NORTE:** en **18.73** dieciocho metros, setenta y tres centímetros, con Fracción 18 dieciocho;

**AL SUR:** en **18.73** dieciocho metros, setenta y tres centímetros, con Fracción 16 dieciséis;

**AL ORIENTE:** en **6.53** seis metros, cincuenta y tres centímetros, con Fracciones 14 catorce y 15 quince; y

**AL PONIENTE:** en **6.53** seis metros, cincuenta y tres centímetros, con calle Michoacán de su ubicación.



**23).- FRACCION "23" VEINTITRES**, ubicada en la calle Michoacán, sin número, en esta Población de Ayutla, Jalisco, con una Superficie Aproximada de **122.28** ciento veintidós metros, veintiocho centímetros cuadrados, con las siguientes medidas y linderos:

**AL NORTE:** en **18.73** dieciocho metros, setenta y tres centímetros, con Fracción 24 veinticuatro;  
**AL SUR:** en **18.73** dieciocho metros, setenta y tres centímetros, con Fracción 22 veintidós;  
**AL ORIENTE:** en **6.53** seis metros, cincuenta y tres centímetros; con Fracciones 8 ocho y 9 nueve;  
**AL PONIENTE:** en **6.53** seis metros, cincuenta y tres centímetros, con calle Michoacán de su ubicación.

**24).- FRACCION "24" VEINTICUATRO**, ubicada en la calle Michoacán, sin número, en esta Población de Ayutla, Jalisco, con una Superficie Aproximada de **122.28** ciento veintidós metros, veintiocho centímetros cuadrados, con las siguientes medidas y linderos:

**AL NORTE:** en **18.73** dieciocho metros, setenta y tres centímetros, con Fracción 25 veinticinco;  
**AL SUR:** en **18.73** dieciocho metros, setenta y tres centímetros, con Fracción 23 veintitrés;  
**AL ORIENTE:** en **6.53** seis metros, cincuenta y tres centímetros, con Fracciones 7 siete y 8 ocho;  
**AL PONIENTE:** en **6.53** seis metros, cincuenta y tres centímetros, con calle Michoacán de su ubicación.

**25).- FRACCION "25" VEINTICINCO**, ubicada en la calle Michoacán, sin número, en esta Población de Ayutla, Jalisco, con una Superficie Aproximada de **122.28** ciento veintidós metros, veintiocho centímetros cuadrados, con las siguientes medidas y linderos:

**AL NORTE:** en **18.73** dieciocho metros, setenta y tres centímetros, con Fracción 26 veintiséis;  
**AL SUR:** en **18.73** dieciocho metros, setenta y tres centímetros, con Fracción 24 veinticuatro;  
**AL ORIENTE:** en **6.53** seis metros, cincuenta y tres centímetros, con Fracciones 6 seis y 7 siete;  
**AL PONIENTE:** en **6.53** seis metros, cincuenta y tres centímetros, con calle Michoacán de su ubicación.

**26).- FRACCION "26" VEINTISEIS**, ubicada en la calle Michoacán, sin número, en esta Población de Ayutla, Jalisco, con una Superficie Aproximada de **122.28** ciento veintidós metros, veintiocho centímetros cuadrados, con las siguientes medidas y linderos:

**AL NORTE:** en **18.73** dieciocho metros, setenta y tres centímetros, con Fracción 27 veintisiete;  
**AL SUR:** en **18.73** dieciocho metros, setenta y tres centímetros, con Fracción 25 veinticinco;  
**AL ORIENTE:** en **6.53** seis metros, cincuenta y tres centímetros, con Fracciones 5 cinco y 6 seis;  
**AL PONIENTE:** en **6.53** seis metros, cincuenta y tres centímetros, con calle Michoacán de su ubicación.

**27).- FRACCION "27" VEINTISIETE**, ubicada en la calle Michoacán, sin número, en esta Población de Ayutla, Jalisco, con una Superficie Aproximada de **122.28** ciento veintidós metros, veintiocho centímetros cuadrados, con las siguientes medidas y linderos:

**AL NORTE:** en **18.73** dieciocho metros, setenta y tres centímetros, con Fracción 28 veintiocho;  
**AL SUR:** en **18.73** dieciocho metros, setenta y tres centímetros, con Fracción 26 veintiséis;  
**AL ORIENTE:** en **6.53** seis metros, cincuenta y tres centímetros, con Fracciones 4 cuatro y 5 cinco;  
**AL PONIENTE:** en **6.53** seis metros, cincuenta y tres centímetros, con calle Michoacán de su ubicación.

**28).- FRACCION "28" VEINTIOCHO**, ubicada en la calle Michoacán, sin número, en esta Población de Ayutla, Jalisco, con una Superficie Aproximada de **122.28** ciento veintidós metros, veintiocho centímetros cuadrados, con las siguientes medidas y linderos:



**AL NORTE:** en 18.73 dieciocho metros, setenta y tres centímetros, con Fracción 29 veintinueve;  
**AL SUR:** en 18.73 dieciocho metros, setenta y tres centímetros, con Fracción 27 veintisiete;  
**AL ORIENTE:** en 6.53 seis metros, cincuenta y tres centímetros, con Fracciones 3 tres y 4 cuatro;  
**AL PONIENTE:** en 6.53 seis metros, cincuenta y tres centímetros, con calle Michoacán de su ubicación.

**29).- FRACCION "29" VEINTINUEVE,** ubicada en la calle Michoacán, sin número, en esta Población de Ayutla, Jalisco, con una Superficie Aproximada de 122.28 ciento veintidós metros, veintiocho centímetros cuadrados, con las siguientes medidas y linderos:

**AL NORTE:** en 18.73 dieciocho metros, setenta y tres centímetros, con Fracción 30 treinta;  
**AL SUR:** en 18.73 dieciocho metros, setenta y tres centímetros, con Fracción 28 veintiocho;  
**AL ORIENTE:** en 6.53 seis metros, cincuenta y tres centímetros, con Fracciones 2 dos y 3 tres; y  
**AL PONIENTE:** en 6.53 seis metros, cincuenta y tres centímetros, con calle Michoacán de su ubicación.

**30).- FRACCION "30" TREINTA,** ubicada en la calle Michoacán, sin número, esquina con calle Durango, en esta Población de Ayutla, Jalisco, con una Superficie Aproximada de 122.28 ciento veintidós metros, veintiocho centímetros cuadrados, con las siguientes medidas y linderos:

**AL NORTE:** en 18.73 dieciocho metros, setenta y tres centímetros, con Durango;  
**AL SUR:** en 18.73 dieciocho metros, setenta y tres centímetros, con Fracción 29 veintinueve;  
**AL ORIENTE:** en 6.53 seis metros, cincuenta y tres centímetros, con Fracciones 1 uno y 2 dos; y  
**AL PONIENTE:** en 6.53 seis metros, cincuenta y tres centímetros, con calle Michoacán de su ubicación.

SE EXTIENDE LA PRESENTE AUTORIZACIÓN EN LA POBLACION DE AYUTLA, JALISCO A  
**LOS 14 DIAS DEL MES DE AGOSTO 2024.**



ATENTAMENTE

*[Handwritten Signature]*

DIEGO ARMANDO OROZCO MORALES  
DIR DE OBRAS PÚBLICAS

<b>COSTO</b> Aprobación de Subdivisión y/o Re lotificación según su categoría por cada Lote resultante. \$260.00 c/u  <b>\$7,800.00 PESOS</b>
--

LA DIRECCIÓN DE OBRAS PÚBLICAS DE ESTE H. AYUNTAMIENTO DE AYUTLA, JALISCO, POR MEDIO DEL PRESENTE.

Por así convenir a sus intereses se autoriza UN PERMISO DE SUBDIVISION, al **C. ELVIRA TAPIA CONTRERAS**, de acuerdo a los siguientes, **DE LA FRACCION "D"** ubicada en la Carretera Ayutla-Cuahtla, sin número, en esta Población de Ayutla, Jalisco, con una Superficie de **2,431.94** dos mil cuatrocientos treinta y un metros, noventa y cuatro centímetros Cuadrados de Terreno, con las siguientes medidas y linderos: **AL NORTE:** en **35.20** treinta y cinco metros, veinte centímetros, con Calle Sinaloa; **AL SUR:** en **33.86** treinta y tres metros, ochenta y seis centímetros, con Calle Halcón; **AL ORIENTE:** en **89.59** ochenta y nueve metros, cincuenta y nueve centímetros, con Carretera Ayutla-Cuahtla de su ubicación, **AL PONIENTE:** en **66.73** sesenta y seis metros, setenta y tres centímetros, con Calle Michoacán. Le manifiesto que la Suscrita, adquirí dicha Fracción mediante Escritura Pública de Compra-Venta, número 16,294 dieciséis mil doscientos noventa y cuatro, de fecha 9 nueve de Marzo del 2021 dos mil veintiuno, pasada ante la Fe del Notario Público número 1 Uno de la Ciudad de El Grullo, Jalisco, Licenciado Cesar Alejandro Uribe Vázquez; Fracción que se encuentra bajo Cuenta Catastral número **U007439** del Sector Urbano, de las Oficinas de Catastro Municipal de Ayutla, Jalisco; así mismo se encuentra Registrada bajo **FOLIO REAL 7127824 SIETE MILLONES CIENTO VEINTISIETE MIL OCHOCIENTOS VEINTICUATRO, DEL REGISTRO PUBLICO DE LA PROPIEDAD DE LA CIUDAD DE AUTLAN DE NAVARRO, JALISCO, de la cual se desprenden 20 veinte fracciones quedando de la siguiente manera:**

**1).- FRACCION "1" UNO**, ubicada en la Carretera Ayutla-Cuahtla, sin número, esquina con calle Sinaloa, en esta Población de Ayutla, Jalisco, con una Superficie Aproximada de **121.60** ciento veintiún metros, sesenta centímetros cuadrados, con las siguientes medidas y linderos:

**AL NORTE:** en **17.83** diecisiete metros, ochenta y tres centímetros, con calle Sinaloa;

**AL SUR:** en **17.37** diecisiete metros, treinta y siete centímetros, con Fracción 2 dos;

**AL ORIENTE:** en **6.94** seis metros, noventa y cuatro centímetros, con Carretera Ayutla-Cuahtla de su ubicación; y

**AL PONIENTE:** en **6.91** seis metros, noventa y un centímetros, con Fracción 20 veinte.

**2).- FRACCION "2" DOS**, ubicada en la Carretera Ayutla-Cuahtla, sin número, en esta Población de Ayutla, Jalisco, con una Superficie Aproximada de **121.60** ciento veintiún metros, sesenta centímetros cuadrados, con las siguientes medidas y linderos:

**AL NORTE:** en **17.37** diecisiete metros, treinta y siete centímetros, con Fracción 1 uno;

**AL SUR:** en **16.91** dieciséis metros, noventa y un centímetros, con Fracción 3 tres;

**AL ORIENTE:** en **7.12** siete metros, doce centímetros, con Carretera Ayutla-Cuahtla de su ubicación; y

**AL PONIENTE:** en **7.10** siete metros, diez centímetros, con Fracciones 19 diecinueve y 20 veinte.

**3).- FRACCION "3" TRES**, ubicada en la Carretera Ayutla-Cuahtla, sin número, en esta Población de Ayutla, Jalisco, con una Superficie Aproximada de **121.60** ciento veintiún metros, sesenta centímetros cuadrados, con las siguientes medidas y linderos:

**AL NORTE:** en **16.91** dieciséis metros, noventa y un centímetros, con Fracción 2 dos;

**AL SUR:** en **16.29** dieciséis metros, veintinueve centímetros, con Fracción 4 cuatro;

**AL ORIENTE:** en **7.36** siete metros, treinta y seis centímetros, con Carretera Ayutla-Cuahtla de su ubicación; y

**AL PONIENTE:** en **7.32** siete metros, treinta y dos centímetros; con Fracciones 18 dieciocho y 19 diecinueve.



4).- **FRACCION "4" CUATRO**, ubicada en la Carretera Ayutla-Cuautla, sin número, en esta Población de Ayutla, Jalisco, con una Superficie Aproximada de **121.60** ciento veintiún metros, sesenta centímetros cuadrados, con las siguientes medidas y linderos:

**AL NORTE:** en **16.29** dieciséis metros, veintinueve centímetros, con Fracción 3 tres;

**AL SUR:** en **15.60** quince metros, sesenta centímetros, con Fracción 5 cinco;

**AL ORIENTE:** en **7.68** siete metros, sesenta y ocho centímetros, con Carretera Ayutla-Cuautla de su ubicación; y

**AL PONIENTE:** en **7.63** siete metros, sesenta y tres centímetros, con Fracciones 17 diecisiete y 18 dieciocho.

5).- **FRACCION "5" CINCO**, ubicada en la Carretera Ayutla-Cuautla, sin número, en esta Población de Ayutla, Jalisco, con una Superficie Aproximada de **121.60** ciento veintiún metros, sesenta centímetros cuadrados, con las siguientes medidas y linderos:

**AL NORTE:** en **15.60** quince metros, sesenta centímetros, con Fracción 4 cuatro;

**AL SUR:** en **14.87** catorce metros, ochenta y siete centímetros, con Fracción 6 seis;

**AL ORIENTE:** en **8.03** ocho metros, tres centímetros, con Carretera Ayutla-Cuautla de su ubicación; y

**AL PONIENTE:** en **7.98** siete metros, noventa y ocho centímetros, con Fracciones 15 quince y 16 dieciséis.

6).- **FRACCION "6" SEIS**, ubicada en la Carretera Ayutla-Cuautla, sin número, en esta Población de Ayutla, Jalisco, con una Superficie Aproximada de **121.60** ciento veintiún metros, sesenta centímetros cuadrados, con las siguientes medidas y linderos:

**AL NORTE:** en **14.87** catorce metros, ochenta y siete centímetros, con Fracción 5 cinco;

**AL SUR:** en **14.03** catorce metros, tres centímetros, con Fracción 7 siete;

**AL ORIENTE:** en **8.48** ocho metros, cuarenta y ocho centímetros, con Carretera Ayutla-Cuautla de su ubicación; y

**AL PONIENTE:** en **8.42** ocho metros, cuarenta y dos centímetros, con Fracciones 14 catorce y 15 quince.

7).- **FRACCION "7" SIETE**, ubicada en la Carretera Ayutla-Cuautla, sin número, en esta Población de Ayutla, Jalisco, con una Superficie Aproximada de **121.60** ciento veintiún metros, sesenta centímetros cuadrados, con las siguientes medidas y linderos:

**AL NORTE:** en **14.03** catorce metros, tres centímetros, con Fracción 6 seis;

**AL SUR:** en **13.13** trece metros, trece centímetros, con Fracción 8 ocho;

**AL ORIENTE:** en **9.02** nueve metros, dos centímetros, con Carretera Ayutla-Cuautla de su ubicación; y

**AL PONIENTE:** en **8.96** ocho metros, noventa y seis centímetros, con Fracciones 13 trece y 14 catorce.

8).- **FRACCION "8" OCHO**, ubicada en la Carretera Ayutla-Cuautla, sin número, en esta Población de Ayutla, Jalisco, con una Superficie Aproximada de **121.60** ciento veintiún metros, sesenta centímetros cuadrados, con las siguientes medidas y linderos:

**AL NORTE:** en **13.13** trece metros, trece centímetros, con Fracción 7 siete;

**AL SUR:** en **12.11** doce metros, once centímetros, con Fracción 9 nueve;

**AL ORIENTE:** en **9.72** nueve metros, setenta y dos centímetros, con Carretera Ayutla-Cuautla de su ubicación; y

**AL PONIENTE:** en **9.64** nueve metros, sesenta y cuatro centímetros, con Fracciones 11 once y 13 trece.



9).- **FRACCION "9" NUEVE**, ubicada en la Carretera Ayutla-Cuautla, sin número, en esta Población de Ayutla, Jalisco, con una Superficie Aproximada de **121.60** ciento veintitún metros, sesenta centímetros cuadrados, con las siguientes medidas y linderos:

**AL NORTE:** en **12.11** doce metros, once centímetros, con Fracción 8 ocho;

**AL SUR:** en **10.99** diez metros, noventa y nueve centímetros, con Fracción 10 diez;

**AL ORIENTE:** en **10.62** diez metros, sesenta y dos centímetros, con Carretera Ayutla-Cuautla de su ubicación; y

**AL PONIENTE:** en **10.53** diez metros, cincuenta y tres centímetros, con Fracción 11 once.

10).- **FRACCION "10" DIEZ**, ubicada en la calle Halcón, sin número, esquina con Carretera Ayutla-Cuautla, en esta Población de Ayutla, Jalisco, con una Superficie Aproximada de **121.60** ciento veintitún metros, sesenta centímetros cuadrados, con las siguientes medidas y linderos:

**AL NORTE:** en **10.99** diez metros, noventa y nueve centímetros, con Fracción 9 nueve;

**AL SUR:** en **12.56** doce metros, cincuenta y seis centímetros, con calle Halcón de su ubicación;

**AL ORIENTE:** en **16.17** dieciséis metros, diecisiete centímetros, con Carretera Ayutla-Cuautla; y

**AL PONIENTE:** en **7.21** siete metros, veintitún centímetros, con Fracción 11 once.

11).- **FRACCION "11" ONCE**, ubicada en la calle Halcón, sin número, en esta Población de Ayutla, Jalisco, con una Superficie Aproximada de **121.60** ciento veintitún metros, sesenta centímetros cuadrados, con las siguientes medidas y linderos:

**AL NORTE:** en **6.27** seis metros, veintisiete centímetros, con Fracción 13 trece;

**AL SUR:** en **7.94** siete metros, noventa y cuatro centímetros, con calle Halcón de su ubicación;

**AL ORIENTE:** en **23.02** veintitrés metros, dos centímetros, con Fracciones 8 ocho, 9 nueve y 10 diez; y

**AL PONIENTE:** en **17.45** diecisiete metros, cuarenta y cinco centímetros, con Fracción 12 doce.

12).- **FRACCION "12" DOCE**, ubicada en la calle Halcón, sin número, esquina con calle Michoacán, en esta Población de Ayutla, Jalisco, con una Superficie Aproximada de **121.60** ciento veintitún metros, sesenta centímetros cuadrados, con las siguientes medidas y linderos:

**AL NORTE:** en **9.53** nueve metros, cincuenta y tres centímetros, con Fracción 13 trece;

**AL SUR:** en **13.37** trece metros, treinta y siete centímetros, con calle Halcón de su ubicación;

**AL ORIENTE:** en **17.45** diecisiete metros, cuarenta y cinco centímetros, con Fracción 11 once; y

**AL PONIENTE:** en **8.08** ocho metros, ocho centímetros, con calle Michoacán.

13).- **FRACCION "13" TRECE**, ubicada en la calle Michoacán, sin número, en esta Población de Ayutla, Jalisco, con una Superficie Aproximada de **121.60** ciento veintitún metros, sesenta centímetros cuadrados, con las siguientes medidas y linderos:

**AL NORTE:** en **16.01** dieciséis metros, un centímetro, con Fracción 14 catorce;

**AL SUR:** en **15.80** quince metros, ochenta centímetros, con Fracciones 11 once y 12 doce;

**AL ORIENTE:** en **7.65** siete metros, sesenta y cinco centímetros, con Fracciones 7 siete y 8 ocho;

**AL PONIENTE:** en **7.65** siete metros, sesenta y cinco centímetros, con calle Michoacán de su ubicación.

14).- **FRACCION "14" CATORCE**, ubicada en la calle Michoacán, sin número, en esta Población de Ayutla, Jalisco, con una Superficie Aproximada de **121.60** ciento veintitún metros, sesenta centímetros cuadrados, con las siguientes medidas y linderos:

**AL NORTE:** en 16.21 dieciséis metros, veintitún centímetros, con Fracción 15 quince;  
**AL SUR:** en 16.01 dieciséis metros, un centímetro, con Fracción 13 trece;  
**AL ORIENTE:** en 7.55 siete metros, cincuenta y cinco centímetros, con Fracciones 6 seis y 7 siete;  
**AL PONIENTE:** en 7.55 siete metros, cincuenta y cinco centímetros, con calle Michoacán de su ubicación.

**15).- FRACCION "15" QUINCE**, ubicada en la calle Michoacán, sin número, en esta Población de Ayutla, Jalisco, con una Superficie Aproximada de 121.60 ciento veintitún metros, sesenta centímetros cuadrados, con las siguientes medidas y linderos:

**AL NORTE:** en 16.41 dieciséis metros, cuarenta y un centímetros, con Fracción 16 dieciséis;  
**AL SUR:** en 16.21 dieciséis metros, veintitún centímetros, con Fracción 14 catorce;  
**AL ORIENTE:** en 7.46 siete metros, cuarenta y seis centímetros, con Fracciones 5 cinco y 6 seis;  
**AL PONIENTE:** en 7.46 siete metros, cuarenta y seis centímetros, con calle Michoacán de su ubicación.

**16).- FRACCION "16" DIECISEIS**, ubicada en la calle Michoacán, sin número, en esta Población de Ayutla, Jalisco, con una Superficie Aproximada de 121.60 ciento veintitún metros, sesenta centímetros cuadrados, con las siguientes medidas y linderos:

**AL NORTE:** en 16.60 dieciséis metros, sesenta centímetros, con Fracción 17 diecisiete;  
**AL SUR:** en 16.41 dieciséis metros, cuarenta y un centímetros, con Fracción 15 quince;  
**AL ORIENTE:** en 7.37 siete metros, treinta y siete centímetros, con Fracciones 4 cuatro y 5 cinco;  
**AL PONIENTE:** en 7.37 siete metros, treinta y siete centímetros, con calle Michoacán de su ubicación.

**17).- FRACCION "17" DIECISIETE**, ubicada en la calle Michoacán, sin número, en esta Población de Ayutla, Jalisco, con una Superficie Aproximada de 121.60 ciento veintitún metros, sesenta centímetros cuadrados, con las siguientes medidas y linderos:

**AL NORTE:** en 16.80 dieciséis metros, ochenta centímetros, con Fracción 18 dieciocho;  
**AL SUR:** en 16.60 dieciséis metros, sesenta centímetros, con Fracción 16 dieciséis;  
**AL ORIENTE:** en 7.28 siete metros, veintiocho centímetros, con Fracción 4 cuatro; y  
**AL PONIENTE:** en 7.28 siete metros, veintiocho centímetros, con calle Michoacán de su ubicación.

**18).- FRACCION "18" DIECIOCHO**, ubicada en la calle Michoacán, sin número, en esta Población de Ayutla, Jalisco, con una Superficie Aproximada de 121.60 ciento veintitún metros, sesenta centímetros cuadrados, con las siguientes medidas y linderos:

**AL NORTE:** en 16.99 dieciséis metros, noventa y nueve centímetros, con Fracción 19 diecinueve;  
**AL SUR:** en 16.80 dieciséis metros, ochenta centímetros, con Fracción 17 diecisiete;  
**AL ORIENTE:** en 7.20 siete metros, veinte centímetros, con Fracciones 3 tres y 4 cuatro; y  
**AL PONIENTE:** en 7.20 siete metros, veinte centímetros, con calle Michoacán de su ubicación.

**19).- FRACCION "19" DIECINUEVE**, ubicada en la calle Michoacán, sin número, en esta Población de Ayutla, Jalisco, con una Superficie Aproximada de 121.60 ciento veintitún metros, sesenta centímetros cuadrados, con las siguientes medidas y linderos:

**AL NORTE:** en 17.18 diecisiete metros, dieciocho centímetros, con Fracción 20 veinte;  
**AL SUR:** en 16.99 dieciséis metros, noventa y nueve centímetros, con Fracción 18 dieciocho;  
**AL ORIENTE:** en 7.12 siete metros, doce centímetros, con Fracciones 2 dos y 3 tres; y  
**AL PONIENTE:** en 7.12 siete metros, doce centímetros, con calle Michoacán de su ubicación.

**20).- FRACCION "20" VEINTE**, ubicada en la calle Michoacán, sin número, esquina con calle Sinaloa, en esta Población de Ayutla, Jalisco, con una Superficie Aproximada de **121.60** ciento veintiún metros, sesenta centímetros cuadrados, con las siguientes medidas y linderos:

- AL NORTE:** en **17.37** diecisiete metros, treinta y siete centímetros, con calle Sinaloa;
- AL SUR:** en **17.18** diecisiete metros, dieciocho centímetros, con Fracción 19 diecinueve;
- AL ORIENTE:** en **7.04** siete metros, cuatro centímetros, con Fracción 1 uno; y
- AL PONIENTE:** en **7.04** siete metros, cuatro centímetros, con calle Michoacán de su ubicación.

SE EXTIENDE LA PRESENTE AUTORIZACIÓN EN LA POBLACION DE AYUTLA, JALISCO A  
LOS 14 DÍAS DEL MES DE **AGOSTO 2024**.



ENTAMENTE

ARMANDO DROZCO MORALES  
DIR DE OBRAS PÚBLICAS

<b>COSTO</b> Aprobación de Subdivisión y/o Re lotificación según su categoría por cada Lote resultante. \$260.00 c/u  \$5,200.00 PESOS
---

PERMISO DE SUBDIVISION  
A QUIEN CORRESPONDA:

NO. DE PERMISO:52  
Hojas 1 de 3

LA DIRECCIÓN DE OBRAS PÚBLICAS DE ESTE H. AYUNTAMIENTO DE AYUTLA, JALISCO, POR MEDIO DEL PRESENTE.

Por así convenir a sus intereses se autoriza UN PERMISO DE SUBDIVISION, al C. **ELVIRA TAPIA CONTRERAS**, de acuerdo a los siguientes, **DE LA FRACCION "E"** ubicada en calle Halcón, sin número en esta Población de Ayutla, Jalisco, con una Superficie de **1,532.65** mil quinientos treinta y dos metros<sup>2</sup>, sesenta y cinco centímetros Cuadrados de Terreno, con las siguientes medidas y linderos: **AL NORTE:** en **55.81** cincuenta y cinco metros, ochenta y un centímetros, con Calle Sinaloa; **AL SUR:** en **78.30** setenta y ocho metros, treinta centímetros, con Calle Halcón, de su ubicación; y **AL ORIENTE:** en **54.92** cincuenta y cuatro metros, noventa y dos centímetros, con Calle Michoacán. Le manifiesto que la Suscrita, adquirí dicha Fracción mediante Escritura Pública de Compra-Venta, número 16,294 dieciséis mil doscientos noventa y cuatro, de fecha 9 nueve de Marzo del 2021 dos mil veintuno, pasada ante la Fe del Notario Público número 1 Uno de la Ciudad de El Grullo, Jalisco, Licenciado Cesar Alejandro Uribe Vázquez; Fracción que se encuentra bajo Cuenta Catastral número **U007440** del Sector Urbano, de las Oficinas de Catastro Municipal de Ayutla, Jalisco; así mismo se encuentra Registrada bajo **FOLIO REAL 7127825 SIETE MILLONES CIENTO VEINTISIETE MIL OCHOCIENTOS VEINTICINCO, DEL REGISTRO PUBLICO DE LA PROPIEDAD DE LA CIUDAD DE AUTLAN DE NAVARRO, JALISCO, de la cual se desprenden 11 once fracciones quedando de la siguiente manera:**

1).- **FRACCION "1" UNO**, ubicada en la Calle Michoacán, sin número, en esta Población de Ayutla, Jalisco, con una Superficie Aproximada de **164.67** ciento sesenta y cuatro metros, sesenta y siete centímetros cuadrados, con las siguientes medidas y linderos:

**AL SUR:** en **18.15** dieciocho metros, quince centímetros, con Fracciones 2 dos, 4 cuatro, 5 cinco y 6 seis;

**AL ORIENTE:** en **25.46** veinticinco metros, cuarenta y seis centímetros, con Calle Michoacán de su ubicación; y

**AL PONIENTE:** en **18.15** dieciocho metros, quince centímetros, con Fracción 11 once.

2).- **FRACCION "2" DOS**, ubicada en la Calle Michoacán, sin número, en esta Población de Ayutla, Jalisco, con una Superficie Aproximada de **133.70** ciento treinta y tres metros, setenta centímetros cuadrados, con las siguientes medidas y linderos:

**AL NORTE:** en **2.23** dos metros, veintitrés centímetros, con Fracción 1 uno;

**AL SUR:** en **16.64** dieciséis metros, sesenta y cuatro centímetros, con Fracción 3 tres;

**AL ORIENTE:** en **20.21** veinte metros, veintiún centímetros, con Calle Michoacán de su ubicación;

**AL PONIENTE:** en **14.14** catorce metros, catorce centímetros, con Fracción 4 cuatro.

3).- **FRACCION "3" TRES**, ubicada en la Calle Michoacán, sin número, esquina con Calle Halcón, en esta Población de Ayutla, Jalisco, con una Superficie Aproximada de **133.70** ciento treinta y tres metros, setenta centímetros cuadrados, con las siguientes medidas y linderos:

**AL NORTE:** en **16.64** dieciséis metros, sesenta y cuatro centímetros, con Fracción 2 dos;

**AL SUR:** en **23.23** veintitrés metros, veintitrés centímetros, con Calle Halcón;

**AL ORIENTE:** en **9.25** nueve metros, veinticinco centímetros, con Calle Michoacán de su ubicación;

**AL PONIENTE:** en **6.86** seis metros, ochenta y seis centímetros, con Fracción 10 diez.

4).- **FRACCION "4" CUATRO**, ubicada en la Calle Halcón, sin número, en esta Población de Ayutla, Jalisco, con una Superficie Aproximada de **133.70** ciento treinta y tres metros, setenta centímetros cuadrados, con las siguientes medidas y linderos:



**AL NORTE:** en 6.54 seis metros, cincuenta y cuatro centímetros, con Fracción 1 uno;  
**AL SUR:** en 6.20 seis metros, veinte centímetros, con Calle Halcón de su ubicación;  
**AL ORIENTE:** en 21.00 veintiún metros, con Fracciones 2 dos y 3 tres; y  
**AL PONIENTE:** en 21.00 veintiún metros, con Fracción 5 cinco.

**5).- FRACCION "5" CINCO,** ubicada en la Calle Halcón, sin número, en esta Población de Ayutla, Jalisco, con una Superficie Aproximada de 133.70 ciento treinta y tres metros, setenta centímetros cuadrados, con las siguientes medidas y linderos:

**AL NORTE:** en 6.20 seis metros, veinte centímetros, con Fracción 1 uno;

**AL SUR:** en 6.54 seis metros, cincuenta y cuatro centímetros, con Calle Halcón de su ubicación;

**AL ORIENTE:** en 21.00 veintiún metros, con Fracción 4 cuatro; y

**AL PONIENTE:** en 21.00 veintiún metros, con Fracción 6 seis.

**6).- FRACCION "6" SEIS,** ubicada en la Calle Halcón, sin número, en esta Población de Ayutla, Jalisco, con una Superficie Aproximada de 133.70 ciento treinta y tres metros, setenta centímetros cuadrados, con las siguientes medidas y linderos:

**AL NORTE:** en 6.36 seis metros, treinta y seis centímetros, con Fracciones 1 uno y 11 once;

**AL SUR:** en 6.37 seis metros, treinta y siete centímetros, con Calle Halcón de su ubicación;

**AL ORIENTE:** en 21.00 veintiún metros, con Fracción 5 cinco; y

**AL PONIENTE:** en 21.00 veintiún metros, con Fracción 7 siete.

**7).- FRACCION "7" SIETE,** ubicada en la Calle Halcón, sin número, en esta Población de Ayutla, Jalisco, con una Superficie Aproximada de 133.70 ciento treinta y tres metros, setenta centímetros cuadrados, con las siguientes medidas y linderos:

**AL NORTE:** en 6.54 seis metros, cincuenta y cuatro centímetros, con Fracción 11 once;

**AL SUR:** en 6.20 seis metros, veinte centímetros, con Calle Halcón de su ubicación;

**AL ORIENTE:** en 21.00 veintiún metros, con Fracción 6 seis; y

**AL PONIENTE:** en 21.00 veintiún metros, con Fracción 8 ocho

**8).- FRACCION "8" OCHO,** ubicada en la Calle Halcón, sin número, en esta Población de Ayutla, Jalisco, con una Superficie Aproximada de 133.70 ciento treinta y tres metros, setenta centímetros cuadrados, con las siguientes medidas y linderos:

**AL NORTE:** en 6.20 seis metros, veinte centímetros, con Fracción 11 once;

**AL SUR:** en 6.54 seis metros, cincuenta y cuatro centímetros, con Calle Halcón de su ubicación;

**AL ORIENTE:** en 21.00 veintiún metros, con Fracción 7 siete; y

**AL PONIENTE:** en 21.00 veintiún metros, con Fracciones 9 nueve y 10 diez.

**9).- FRACCION "9" NUEVE,** ubicada en la Calle Sinalca, sin número, esquina con Calle Halcón, en esta Población de Ayutla, Jalisco, con una Superficie Aproximada de 133.70 ciento treinta y tres metros, setenta centímetros cuadrados, con las siguientes medidas y linderos:

**AL NORTE:** en 16.37 dieciséis metros, treinta y siete centímetros, con Fracción 10 diez;

**AL SUR:** en 23.23 veintitrés metros, veintitrés centímetros, con Calle Halcón;

**AL ORIENTE:** en 6.60 seis metros, sesenta centímetros, con Fracción 8 ocho; y

**AL PONIENTE:** en 9.78 nueve metros, setenta y ocho centímetros, con Calle Sinaloa de su ubicación.

**10).- FRACCION "10" DIEZ,** ubicada en la Calle Sinaloa, sin número, en esta Población de Ayutla, Jalisco, con una Superficie Aproximada de 133.70 ciento treinta y tres metros, setenta centímetros cuadrados, con las siguientes medidas y linderos:



**AL NORTE:** en 2.23 dos metros, veintitrés centímetros, con Fracción 11 once;  
**AL SUR:** en 16.37 dieciséis metros, treinta y siete centímetros, con Fracción 9 nueve;  
**AL ORIENTE:** en 14.41 catorce metros, cuarenta y un centímetros, con Fracción 8 ocho; y  
**AL PONIENTE:** en 20.16 veinte metros, dieciséis centímetros, con calle Sinaloa de su ubicación.

**11).- FRACCION "11" ONCE,** ubicada en la Calle Sinaloa, sin número, en esta Población de Ayutla, Jalisco, con una Superficie Aproximada de 164.67 ciento sesenta y cuatro metros, sesenta y siete centímetros cuadrados, con las siguientes medidas y linderos:

**AL NÓRTE:** en 25.87 veinticinco metros, ochenta y siete centímetros, con Calle Sinaloa de su ubicación;  
**AL SUR:** en 18.15 dieciocho metros, quince centímetros, con Fracciones 6 seis, 7 siete, 8 ocho y 10 diez; y  
**AL ORIENTE:** en 18.15 dieciocho metros, quince centímetros, con Fracción 1 uno.

SE EXTIENDE LA PRESENTE AUTORIZACIÓN EN LA POBLACION DE AYUTLA, JALISCO A  
LOS 14 DIAS DEL MES DE **AGOSTO 2024**.



ATENTAMENTE

*Diego Armando Orozco Morales*

DIEGO ARMANDO OROZCO MORALES  
DIR DE OBRAS PÚBLICAS

**COSTO**  
Aprobación de  
Subdivisión y/o  
Re lotificación  
según su categoría  
por cada  
Lote resultante.  
\$260.00 c/u  
**\$2,860.00 PESOS**

LA DIRECCIÓN DE OBRAS PÚBLICAS DE ESTE H. AYUNTAMIENTO DE AYUTLA, JALISCO, POR MEDIO DEL PRESENTE.

Por así convenir a sus intereses se autoriza UN PERMISO DE SUBDIVISION, al C. **ELVIRA TAPIA CONTRERAS**, de acuerdo a los siguientes, **DE LA FRACCION "F"** ubicada en la Calle Michoacán, sin número, en esta Población de Ayutla, Jalisco, con una Superficie de **3,918.00** tres mil novecientos dieciocho metros Cuadrados de Terreno, con las siguientes medidas y linderos: **AL NORTE:** en **40.00** cuarenta metros, con Calle Durango; **AL SUR:** en **40.00** cuarenta metros, con Calle Sinaloa; **AL ORIENTE:** en **97.95** noventa y siete metros, noventa y cinco centímetros, con Calle Michoacán de su ubicación, **AL PONIENTE:** en **97.95** noventa y siete metros, noventa y cinco centímetros, con Calle Nuevo León. Le manifiesto que la Suscrita, adquiriré dicha Fracción mediante Escritura Pública de Compra-Venta, número 16,294 dieciséis mil doscientos noventa y cuatro, de fecha 9 nueve de Marzo del 2021 dos mil veintiuno, pasada ante la Fe del Notario Público número 1 Uno de la Ciudad de El Grullo, Jalisco, Licenciado Cesar Alejandro Uribe Vázquez; Fracción que se encuentra bajo Cuenta Catastral número **U007441** del Sector Urbano, de las Oficinas de Catastro Municipal de Ayutla, Jalisco; así mismo se encuentra Registrada bajo **FOLIO REAL 7127826 SIETE MILLONES CIENTO VEINTISIETE MIL OCHOCIENTOS VEINTISEIS, DEL REGISTRO PUBLICO DE LA PROPIEDAD DE LA CIUDAD DE AUTLAN DE NAVARRO, JALISCO, de la cual se desprenden 30 treinta fracciones quedando de la siguiente manera:**

1).- **FRACCION "1" UNO**, ubicada en la Calle Michoacán, sin número, esquina con calle Durango, en esta Población de Ayutla, Jalisco, con una Superficie Aproximada de **130.60** ciento treinta metros, sesenta centímetros cuadrados, con las siguientes medidas y linderos:

**AL NORTE:** en **20.00** veinte metros, con calle Durango;

**AL SUR:** en **20.00** veinte metros, con Fracción 2 dos;

**AL ORIENTE:** en **6.53** seis metros, cincuenta y tres centímetros, con Calle Michoacán de su ubicación; y

**AL PONIENTE:** en **6.53** seis metros, cincuenta y tres centímetros, con Fracción 30 treinta.

2).- **FRACCION "2" DOS**, ubicada en la Calle Michoacán, sin número, en esta Población de Ayutla, Jalisco, con una Superficie Aproximada de **130.60** ciento treinta metros, sesenta centímetros cuadrados, con las siguientes medidas y linderos:

**AL NORTE:** en **20.00** veinte metros, con Fracción 1 uno;

**AL SUR:** en **20.00** veinte metros, con Fracción 3 tres;

**AL ORIENTE:** en **6.53** seis metros, cincuenta y tres centímetros, con Calle Michoacán de su ubicación; y

**AL PONIENTE:** en **6.53** seis metros, cincuenta y tres centímetros, con Fracción 29 veintinueve.

3).- **FRACCION "3" TRES**, ubicada en la Calle Michoacán, sin número, en esta Población de Ayutla, Jalisco, con una Superficie Aproximada de **130.60** ciento treinta metros, sesenta centímetros cuadrados, con las siguientes medidas y linderos:

**AL NORTE:** en **20.00** veinte metros, con Fracción 2 dos;

**AL SUR:** en **20.00** veinte metros, con Fracción 4 cuatro;

**AL ORIENTE:** en **6.53** seis metros, cincuenta y tres centímetros, con Calle Michoacán de su ubicación; y

**AL PONIENTE:** en **6.53** seis metros, cincuenta y tres centímetros, con Fracción 28 veintiocho.

4).- **FRACCION "4" CUATRO**, ubicada en la Calle Michoacán, sin número, en esta Población de Ayutla, Jalisco, con una Superficie Aproximada de **130.60** ciento treinta metros, sesenta centímetros cuadrados, con las siguientes medidas y linderos:



**AL NORTE:** en 20.00 veinte metros, con Fracción 3 tres;

**AL SUR:** en 20.00 veinte metros, con Fracción 5 cinco;

**AL ORIENTE:** en 6.53 seis metros, cincuenta y tres centímetros, con Calle Michoacán de su ubicación; y

**AL PONIENTE:** en 6.53 seis metros, cincuenta y tres centímetros, con Fracción 27 veintisiete.

**5).- FRACCION "5" CINCO**, ubicada en la Calle Michoacán, sin número, en esta Población de Ayutla, Jalisco, con una Superficie Aproximada de 130.60 ciento treinta metros, sesenta centímetros cuadrados, con las siguientes medidas y linderos:

**AL NORTE:** en 20.00 veinte metros, con Fracción 4 cuatro;

**AL SUR:** en 20.00 veinte metros, con Fracción 6 seis;

**AL ORIENTE:** en 6.53 seis metros, cincuenta y tres centímetros, con Calle Michoacán de su ubicación; y

**AL PONIENTE:** en 6.53 seis metros, cincuenta y tres centímetros, con Fracción 26 veintiséis.

**6).- FRACCION "6" SEIS**, ubicada en la Calle Michoacán, sin número, en esta Población de Ayutla, Jalisco, con una Superficie Aproximada de 130.60 ciento treinta metros, sesenta centímetros cuadrados, con las siguientes medidas y linderos:

**AL NORTE:** en 20.00 veinte metros, con Fracción 5 cinco;

**AL SUR:** en 20.00 veinte metros, con Fracción 7 siete;

**AL ORIENTE:** en 6.53 seis metros, cincuenta y tres centímetros, con Calle Michoacán de su ubicación; y

**AL PONIENTE:** en 6.53 seis metros, cincuenta y tres centímetros, con Fracción 25 veinticinco.

**7).- FRACCION "7" SIETE**, ubicada en la Calle Michoacán, sin número, en esta Población de Ayutla, Jalisco, con una Superficie Aproximada de 130.60 ciento treinta metros, sesenta centímetros cuadrados, con las siguientes medidas y linderos:

**AL NORTE:** en 20.00 veinte metros, con Fracción 6 seis;

**AL SUR:** en 20.00 veinte metros, con Fracción 8 ocho;

**AL ORIENTE:** en 6.53 seis metros, cincuenta y tres centímetros, con Calle Michoacán de su ubicación; y

**AL PONIENTE:** en 6.53 seis metros, cincuenta y tres centímetros, con Fracción 24 veinticuatro.

**8).- FRACCION "8" OCHO**, ubicada en la Calle Michoacán, sin número, en esta Población de Ayutla, Jalisco, con una Superficie Aproximada de 130.60 ciento treinta metros, sesenta centímetros cuadrados, con las siguientes medidas y linderos:

**AL NORTE:** en 20.00 veinte metros, con Fracción 7 siete;

**AL SUR:** en 20.00 veinte metros, con Fracción 9 nueve;

**AL ORIENTE:** en 6.53 seis metros, cincuenta y tres centímetros, con Calle Michoacán de su ubicación; y

**AL PONIENTE:** en 6.53 seis metros, cincuenta y tres centímetros, con Fracción 23 veintitrés.

**9).- FRACCION "9" NUEVE**, ubicada en la Calle Michoacán, sin número, en esta Población de Ayutla, Jalisco, con una Superficie Aproximada de 130.60 ciento treinta metros, sesenta centímetros cuadrados, con las siguientes medidas y linderos:



**AL NORTE:** en 20.00 veinte metros, con Fracción 8 ocho;

**AL SUR:** en 20.00 veinte metros, con Fracción 10 diez;

**AL ORIENTE:** en 6.53 seis metros, cincuenta y tres centímetros, con Calle Michoacán de su ubicación; y

**AL PONIENTE:** en 6.53 seis metros, cincuenta y tres centímetros, con Fracción 22 veintidós.

**10).- FRACCION "10" DIEZ,** ubicada en la Calle Michoacán, sin número, en esta Población de Ayutla, Jalisco, con una Superficie Aproximada de 130.60 ciento treinta metros, sesenta centímetros cuadrados, con las siguientes medidas y linderos:

**AL NORTE:** en 20.00 veinte metros, con Fracción 9 nueve;

**AL SUR:** en 20.00 veinte metros, con Fracción 11 once;

**AL ORIENTE:** en 6.53 seis metros, cincuenta y tres centímetros, con Calle Michoacán de su ubicación; y

**AL PONIENTE:** en 6.53 seis metros, cincuenta y tres centímetros, con Fracción 21 veintiuno.

**11).- FRACCION "11" ONCE,** ubicada en la Calle Michoacán, sin número, en esta Población de Ayutla, Jalisco, con una Superficie Aproximada de 130.60 ciento treinta metros, sesenta centímetros cuadrados, con las siguientes medidas y linderos:

**AL NORTE:** en 20.00 veinte metros, con Fracción 10 diez;

**AL SUR:** en 20.00 veinte metros, con Fracción 12 doce;

**AL ORIENTE:** en 6.53 seis metros, cincuenta y tres centímetros, con Calle Michoacán de su ubicación; y

**AL PONIENTE:** en 6.53 seis metros, cincuenta y tres centímetros, con Fracción 20 veinte.

**12).- FRACCION "12" DOCE,** ubicada en la Calle Michoacán, sin número, en esta Población de Ayutla, Jalisco, con una Superficie Aproximada de 130.60 ciento treinta metros, sesenta centímetros cuadrados, con las siguientes medidas y linderos:

**AL NORTE:** en 20.00 veinte metros, con Fracción 11 once;

**AL SUR:** en 20.00 veinte metros, con Fracción 13 trece;

**AL ORIENTE:** en 6.53 seis metros, cincuenta y tres centímetros, con Calle Michoacán de su ubicación; y

**AL PONIENTE:** en 6.53 seis metros, cincuenta y tres centímetros, con Fracción 19 diecinueve.

**13).- FRACCION "13" TRECE,** ubicada en la Calle Michoacán, sin número, en esta Población de Ayutla, Jalisco, con una Superficie Aproximada de 130.60 ciento treinta metros, sesenta centímetros cuadrados, con las siguientes medidas y linderos:

**AL NORTE:** en 20.00 veinte metros, con Fracción 12 doce;

**AL SUR:** en 20.00 veinte metros, con Fracción 14 catorce;

**AL ORIENTE:** en 6.53 seis metros, cincuenta y tres centímetros, con Calle Michoacán de su ubicación; y

**AL PONIENTE:** en 6.53 seis metros, cincuenta y tres centímetros, con Fracción 18 dieciocho.

**14).- FRACCION "14" CATORCE,** ubicada en la Calle Michoacán, sin número, en esta Población de Ayutla, Jalisco, con una Superficie Aproximada de 130.60 ciento treinta metros, sesenta centímetros cuadrados, con las siguientes medidas y linderos:

**AL NORTE:** en 20.00 veinte metros, con Fracción 13 trece;  
**AL SUR:** en 20.00 veinte metros, con Fracción 15 quince;  
**AL ORIENTE:** en 6.53 seis metros, cincuenta y tres centímetros, con Calle Michoacán de su ubicación; y  
**AL PONIENTE:** en 6.53 seis metros, cincuenta y tres centímetros, con Fracción 17 diecisiete.

**15).- FRACCION "15" QUINCE**, ubicada en la Calle Michoacán, sin número, esquina con calle Sinaloa, en esta Población de Ayutla, Jalisco, con una Superficie Aproximada de 130.60 ciento treinta metros, sesenta centímetros cuadrados, con las siguientes medidas y linderos:

**AL NORTE:** en 20.00 veinte metros, con Fracción 14 catorce;  
**AL SUR:** en 20.00 veinte metros, con Calle Sinaloa;  
**AL ORIENTE:** en 6.53 seis metros, cincuenta y tres centímetros, con Calle Michoacán de su ubicación; y  
**AL PONIENTE:** en 6.53 seis metros, cincuenta y tres centímetros, con Fracción 16 dieciséis.

**16).- FRACCION "16" DIECISEIS**, ubicada en la Calle Nuevo León, sin número, esquina con calle Sinaloa, en esta Población de Ayutla, Jalisco, con una Superficie Aproximada de 130.60 ciento treinta metros, sesenta centímetros cuadrados, con las siguientes medidas y linderos:

**AL NORTE:** en 20.00 veinte metros, con Fracción 17 diecisiete;  
**AL SUR:** en 20.00 veinte metros, con Calle Sinaloa;  
**AL ORIENTE:** en 6.53 seis metros, cincuenta y tres centímetros, con Fracción 15 quince; y  
**AL PONIENTE:** en 6.53 seis metros, cincuenta y tres centímetros, con Calle Nuevo León de su ubicación.

**17).- FRACCION "17" DIECISIETE**, ubicada en la Calle Nuevo León, sin número, en esta Población de Ayutla, Jalisco, con una Superficie Aproximada de 130.60 ciento treinta metros, sesenta centímetros cuadrados, con las siguientes medidas y linderos:

**AL NORTE:** en 20.00 veinte metros, con Fracción 18 dieciocho;  
**AL SUR:** en 20.00 veinte metros, con Fracción 16 dieciséis;  
**AL ORIENTE:** en 6.53 seis metros, cincuenta y tres centímetros, con Fracción 14 catorce; y  
**AL PONIENTE:** en 6.53 seis metros, cincuenta y tres centímetros, con Calle Nuevo León de su ubicación.

**18).- FRACCION "18" DIECIOCHO**, ubicada en la Calle Nuevo León, sin número, en esta Población de Ayutla, Jalisco, con una Superficie Aproximada de 130.60 ciento treinta metros, sesenta centímetros cuadrados, con las siguientes medidas y linderos:

**AL NORTE:** en 20.00 veinte metros, con Fracción 19 diecinueve;  
**AL SUR:** en 20.00 veinte metros, con Fracción 17 diecisiete;  
**AL ORIENTE:** en 6.53 seis metros, cincuenta y tres centímetros, con Fracción 13 trece; y  
**AL PONIENTE:** en 6.53 seis metros, cincuenta y tres centímetros, con Calle Nuevo León de su ubicación.

**19).- FRACCION "19" DIECINUEVE**, ubicada en la Calle Nuevo León, sin número, en esta Población de Ayutla, Jalisco, con una Superficie Aproximada de 130.60 ciento treinta metros, sesenta centímetros cuadrados, con las siguientes medidas y linderos:



**AL NORTE:** en 20.00 veinte metros, con Fracción 20 veinte;  
**AL SUR:** en 20.00 veinte metros, con Fracción 18 dieciocho;  
**AL ORIENTE:** en 6.53 seis metros, cincuenta y tres centímetros, con Fracción 12 doce; y  
**AL PONIENTE:** en 6.53 seis metros, cincuenta y tres centímetros, con Calle Nuevo León de su ubicación.

**20).- FRACCION "20" VEINTE**, ubicada en la Calle Nuevo León, sin número, en esta Población de Ayutla, Jalisco, con una Superficie Aproximada de 130.60 ciento treinta metros, sesenta centímetros cuadrados, con las siguientes medidas y linderos:

**AL NORTE:** en 20.00 veinte metros, con Fracción 21 veintiuno;  
**AL SUR:** en 20.00 veinte metros, con Fracción 19 diecinueve;  
**AL ORIENTE:** en 6.53 seis metros, cincuenta y tres centímetros, con Fracción 11 once; y  
**AL PONIENTE:** en 6.53 seis metros, cincuenta y tres centímetros, con Calle Nuevo León de su ubicación.

**21).- FRACCION "21" VEINTIUNO**, ubicada en la Calle Nuevo León, sin número, en esta Población de Ayutla, Jalisco, con una Superficie Aproximada de 130.60 ciento treinta metros, sesenta centímetros cuadrados, con las siguientes medidas y linderos:

**AL NORTE:** en 20.00 veinte metros, con Fracción 22 veintidós;  
**AL SUR:** en 20.00 veinte metros, con Fracción 20 veinte;  
**AL ORIENTE:** en 6.53 seis metros, cincuenta y tres centímetros, con Fracción 10 diez; y  
**AL PONIENTE:** en 6.53 seis metros, cincuenta y tres centímetros, con Calle Nuevo León de su ubicación.

**22).- FRACCION "22" VEINTIDOS**, ubicada en la Calle Nuevo León, sin número, en esta Población de Ayutla, Jalisco, con una Superficie Aproximada de 130.60 ciento treinta metros, sesenta centímetros cuadrados, con las siguientes medidas y linderos:

**AL NORTE:** en 20.00 veinte metros, con Fracción 23 veintitrés;  
**AL SUR:** en 20.00 veinte metros, con Fracción 21 veintiuno;  
**AL ORIENTE:** en 6.53 seis metros, cincuenta y tres centímetros, con Fracción 9 nueve; y  
**AL PONIENTE:** en 6.53 seis metros, cincuenta y tres centímetros, con Calle Nuevo León de su ubicación.

**23).- FRACCION "23" VEINTITRES**, ubicada en la Calle Nuevo León, sin número, en esta Población de Ayutla, Jalisco, con una Superficie Aproximada de 130.60 ciento treinta metros, sesenta centímetros cuadrados, con las siguientes medidas y linderos:

**AL NORTE:** en 20.00 veinte metros, con Fracción 24 veinticuatro;  
**AL SUR:** en 20.00 veinte metros, con Fracción 22 veintidós;  
**AL ORIENTE:** en 6.53 seis metros, cincuenta y tres centímetros, con Fracción 8 ocho; y  
**AL PONIENTE:** en 6.53 seis metros, cincuenta y tres centímetros, con Calle Nuevo León de su ubicación.

**24).- FRACCION "24" VEINTICUATRO**, ubicada en la Calle Nuevo León, sin número, en esta Población de Ayutla, Jalisco, con una Superficie Aproximada de 130.60 ciento treinta metros, sesenta centímetros cuadrados, con las siguientes medidas y linderos:

**AL NORTE:** en 20.00 veinte metros, con Fracción 25 veinticinco;  
**AL SUR:** en 20.00 veinte metros, con Fracción 23 veintitrés;  
**AL ORIENTE:** en 6.53 seis metros, cincuenta y tres centímetros, con Fracción 7 siete; y  
**AL PONIENTE:** en 6.53 seis metros, cincuenta y tres centímetros, con Calle Nuevo León de su ubicación.

**25).- FRACCION "25" VEINTICINCO**, ubicada en la Calle Nuevo León, sin número, en esta Población de Ayutla, Jalisco, con una Superficie Aproximada de 130.60 ciento treinta metros, sesenta centímetros cuadrados, con las siguientes medidas y linderos:

**AL NORTE:** en 20.00 veinte metros, con Fracción 26 veintiséis;  
**AL SUR:** en 20.00 veinte metros, con Fracción 24 veinticuatro;  
**AL ORIENTE:** en 6.53 seis metros, cincuenta y tres centímetros, con Fracción 6 seis; y  
**AL PONIENTE:** en 6.53 seis metros, cincuenta y tres centímetros, con Calle Nuevo León de su ubicación.

**26).- FRACCION "26" VEINTISEIS**, ubicada en la Calle Nuevo León, sin número, en esta Población de Ayutla, Jalisco, con una Superficie Aproximada de 130.60 ciento treinta metros, sesenta centímetros cuadrados, con las siguientes medidas y linderos:

**AL NORTE:** en 20.00 veinte metros, con Fracción 27 veintisiete;  
**AL SUR:** en 20.00 veinte metros, con Fracción 25 veinticinco;  
**AL ORIENTE:** en 6.53 seis metros, cincuenta y tres centímetros, con Fracción 5 cinco; y  
**AL PONIENTE:** en 6.53 seis metros, cincuenta y tres centímetros, con Calle Nuevo León de su ubicación.

**27).- FRACCION "27" VEINTISIETE**, ubicada en la Calle Nuevo León, sin número, en esta Población de Ayutla, Jalisco, con una Superficie Aproximada de 130.60 ciento treinta metros, sesenta centímetros cuadrados, con las siguientes medidas y linderos:

**AL NORTE:** en 20.00 veinte metros, con Fracción 28 veintiocho;  
**AL SUR:** en 20.00 veinte metros, con Fracción 26 veintiséis;  
**AL ORIENTE:** en 6.53 seis metros, cincuenta y tres centímetros, con Fracción 4 cuatro; y  
**AL PONIENTE:** en 6.53 seis metros, cincuenta y tres centímetros, con Calle Nuevo León de su ubicación.

**28).- FRACCION "28" VEINTIOCHO**, ubicada en la Calle Nuevo León, sin número, en esta Población de Ayutla, Jalisco, con una Superficie Aproximada de 130.60 ciento treinta metros, sesenta centímetros cuadrados, con las siguientes medidas y linderos:

**AL NORTE:** en 20.00 veinte metros, con Fracción 29 veintinueve;  
**AL SUR:** en 20.00 veinte metros, con Fracción 27 veintisiete;  
**AL ORIENTE:** en 6.53 seis metros, cincuenta y tres centímetros, con Fracción 3 tres; y  
**AL PONIENTE:** en 6.53 seis metros, cincuenta y tres centímetros, con Calle Nuevo León de su ubicación.

**29).- FRACCION "29" VEINTINUEVE**, ubicada en la Calle Nuevo León, sin número, en esta Población de Ayutla, Jalisco, con una Superficie Aproximada de 130.60 ciento treinta metros, sesenta centímetros cuadrados, con las siguientes medidas y linderos:



**AL NORTE:** en 20.00 veinte metros, con Fracción 30 treinta;  
**AL SUR:** en 20.00 veinte metros, con Fracción 28 veintiocho;  
**AL ORIENTE:** en 6.53 seis metros, cincuenta y tres centímetros, con Fracción 2 dos; y  
**AL PONIENTE:** en 6.53 seis metros, cincuenta y tres centímetros, con Calle Nuevo León de su ubicación.

**30).- FRACCION "30" TREINTA**, ubicada en la Calle Nuevo León, sin número, esquina con calle Durango, en esta Población de Ayutla, Jalisco, con una Superficie Aproximada de 130.60 ciento treinta metros, sesenta centímetros cuadrados, con las siguientes medidas y linderos:

**AL NORTE:** en 20.00 veinte metros, con Calle Durango;  
**AL SUR:** en 20.00 veinte metros, con Fracción 29 veintinueve;  
**AL ORIENTE:** en 6.53 seis metros, cincuenta y tres centímetros, con Fracción 1 uno; y  
**AL PONIENTE:** en 6.53 seis metros, cincuenta y tres centímetros, con Calle Nuevo León de su ubicación.

SE EXTIENDE LA PRESENTE AUTORIZACIÓN EN LA POBLACION DE AYUTLA, JALISCO A LOS  
**14 DIAS DEL MES DE AGOSTO 2024.**



AYUTLA, JALISCO, AGOSTO 14 DE 2024  
**ARMANDO OROZCO MORALES**  
 DIR DE OBRAS PÚBLICAS

**COSTO**  
 Aprobación de  
 Subdivisión y/o  
 Re lotificación  
 según su categoría  
 por cada  
 Lote resultante.  
 \$260.00 c/u  
**\$7,800.00 PESOS**



PERMISO DE SUBDIVISION  
A QUIEN CORRESPONDA:

NO. DE PERMISO:54  
Hojas 1 de 4

LA DIRECCIÓN DE OBRAS PÚBLICAS DE ESTE H. AYUNTAMIENTO DE AYUTLA, JALISCO, POR MEDIO DEL PRESENTE.

Por así convenir a sus intereses se autoriza UN PERMISO DE SUBDIVISION, al **C. ELVIRA TAPIA CONTRERAS**, de acuerdo a los siguientes, **DE LA FRACCION "G"** ubicada en la Calle Michoacán, sin número, en esta Población de Ayutla, Jalisco, con una Superficie de **2,610.22** dos mil seiscientos diez metros, veintidós centímetros Cuadrados de Terreno, con las siguientes medidas y linderos: **AL NORTE:** en **46.94** cuarenta y seis metros, noventa y cuatro centímetros, con María Candelaria Gutiérrez Cárdenas; **AL SUR:** en **40.00** cuarenta metros, con Calle Durango; **AL ORIENTE:** en **77.54** setenta y siete metros, cincuenta y cuatro centímetros, con Calle Michoacán de su ubicación; y **AL PONIENTE:** en **52.97** cincuenta y dos metros, noventa y siete centímetros, con Calle Nuevo León. Le manifiesto que la Suscrita, adquirí dicha Fracción mediante Escritura Pública de Compra-Venta, número 16,294 dieciséis mil doscientos noventa y cuatro, de fecha 9 nueve de Marzo del 2021 dos mil veintiuno, pasada ante la Fe del Notario Público número 1 Uno de la Ciudad de El Grullo, Jalisco, Licenciado Cesar Alejandro Uribe Vázquez; Fracción que se encuentra bajo Cuenta Catastral número **U007442** del Sector Urbano, de las Oficinas de Catastro Municipal de Ayutla, Jalisco; así mismo se encuentra Registrada bajo **FOLIO REAL 7127827 SIETE MILLONES CIENTO VEINTISIETE MIL OCHOENTOS VEINTISIETE, DEL REGISTRO PUBLICO DE LA PROPIEDAD DE LA CIUDAD DE AUTLAN DE NAVARRO, JALISCO. de la cual se desprenden 17 diecisiete fracciones quedando de la siguiente manera:**

1).- **FRACCION "1" UNO**, ubicada en la Calle Michoacán, sin número, en esta Población de Ayutla, Jalisco, con una Superficie Aproximada de **145.01** ciento cuarenta y cinco metros, un centímetro cuadrados, con las siguientes medidas y linderos:

**AL NORTE:** en **21.28** veintiún metros, veintiocho centímetros, con María Candelaria Gutiérrez Cárdenas;

**AL SUR:** en **18.13** dieciocho metros, trece centímetros con Fracción 2 dos;

**AL ORIENTE:** en **13.57** trece metros, cincuenta y siete centímetros, con Calle Michoacán de su ubicación; y

**AL PONIENTE:** en **2.43** dos metros, cuarenta y tres centímetros, con Fracción 17 diecisiete.

2).- **FRACCION "2" DOS**, ubicada en la Calle Michoacán, sin número, en esta Población de Ayutla, Jalisco, con una Superficie Aproximada de **145.01** ciento cuarenta y cinco metros, un centímetro cuadrados, con las siguientes medidas y linderos:

**AL NORTE:** en **18.13** dieciocho metros, trece centímetros, con Fracción 1 uno;

**AL SUR:** en **18.13** dieciocho metros, trece centímetros, con Fracción 3 tres;

**AL ORIENTE:** en **8.00** ocho metros, con Calle Michoacán de su ubicación; y

**AL PONIENTE:** en **8.00** ocho metros, con Fracción 17 diecisiete.

3).- **FRACCION "3" TRES**, ubicada en la Calle Michoacán, sin número, en esta Población de Ayutla, Jalisco, con una Superficie Aproximada de **145.01** ciento cuarenta y cinco metros, un centímetro cuadrados, con las siguientes medidas y linderos:

**AL NORTE:** en **18.13** dieciocho metros, trece centímetros, con Fracción 2 dos;

**AL SUR:** en **18.13** dieciocho metros, trece centímetros, con Fracción 4 cuatro;

**AL ORIENTE:** en **8.00** ocho metros, con Calle Michoacán de su ubicación; y

**AL PONIENTE:** en **8.00** ocho metros, con Fracción 17 diecisiete.

4).- **FRACCION "4" CUATRO**, ubicada en la Calle Michoacán, sin número, en este Municipio de Ayutla, Jalisco, con una Superficie Aproximada de **145.01** ciento cuarenta y cinco metros, un centímetro cuadrados, con las siguientes medidas y linderos:

**AL NORTE:** en **18.13** dieciocho metros, trece centímetros, con Fracción 3 tres;

**AL SUR:** en **18.13** dieciocho metros, trece centímetros, con Fracción 5 cinco;

**AL ORIENTE:** en **8.00** ocho metros, con Calle Michoacán de su ubicación; y

**AL PONIENTE:** en **8.00** ocho metros, con Fracciones 16 dieciséis y 17 diecisiete.

5).- **FRACCION "5" CINCO**, ubicada en la Calle Michoacán, sin número, en esta Población de Ayutla, Jalisco, con una Superficie Aproximada de **145.01** ciento cuarenta y cinco metros, un centímetro cuadrados, con las siguientes medidas y linderos:

**AL NORTE:** en **18.13** dieciocho metros, trece centímetros, con Fracción 4 cuatro;

**AL SUR:** en **18.13** dieciocho metros, trece centímetros, con Fracción 6 seis;

**AL ORIENTE:** en **8.00** ocho metros, con Calle Michoacán de su ubicación; y

**AL PONIENTE:** en **8.00** ocho metros, con Fracciones 14 catorce, 15 quince y 16 dieciséis.

6).- **FRACCION "6" SEIS**, ubicada en la Calle Michoacán, sin número, en esta Población de Ayutla, Jalisco, con una Superficie Aproximada de **145.01** ciento cuarenta y cinco metros, un centímetro cuadrados, con las siguientes medidas y linderos:

**AL NORTE:** en **18.13** dieciocho metros, trece centímetros, con Fracción 5 cinco;

**AL SUR:** en **18.13** dieciocho metros, trece centímetros, con Fracción 7 siete;

**AL ORIENTE:** en **8.00** ocho metros, con Calle Michoacán de su ubicación; y

**AL PONIENTE:** en **8.00** ocho metros, con Fracciones 13 trece y 14 catorce.

7).- **FRACCION "7" SIETE**, ubicada en la Calle Michoacán, sin número, en esta Población de Ayutla, Jalisco, con una Superficie Aproximada de **145.01** ciento cuarenta y cinco metros, un centímetro cuadrados, con las siguientes medidas y linderos:

**AL NORTE:** en **18.13** dieciocho metros, trece centímetros, con Fracción 6 seis;

**AL SUR:** en **18.13** dieciocho metros, trece centímetros, con Fracción 8 ocho;

**AL ORIENTE:** en **8.00** ocho metros, con Calle Michoacán de su ubicación; y

**AL PONIENTE:** en **8.00** ocho metros, con Fracciones 12 doce y 13 trece.

8).- **FRACCION "8" OCHO**, ubicada en la Calle Michoacán, sin número, en esta Población de Ayutla, Jalisco, con una Superficie Aproximada de **145.01** ciento cuarenta y cinco metros, un centímetro cuadrados, con las siguientes medidas y linderos:

**AL NORTE:** en **18.13** dieciocho metros, trece centímetros, con Fracción 7 siete;

**AL SUR:** en **18.13** dieciocho metros, trece centímetros, con Fracción 9 nueve;

**AL ORIENTE:** en **8.00** ocho metros, con Calle Michoacán de su ubicación; y

**AL PONIENTE:** en **8.00** ocho metros, con Fracciones 11 once y 12 doce.

9).- **FRACCION "9" NUEVE**, ubicada en la Calle Michoacán, sin número, esquina con Calle Durango, en esta Población de Ayutla, Jalisco, con una Superficie Aproximada de **145.01** ciento cuarenta y cinco metros, un centímetro cuadrados, con las siguientes medidas y linderos:



**AL NORTE:** en 18.13 dieciocho metros, trece centímetros, con Fracción 8 ocho;  
**AL SUR:** en 18.13 dieciocho metros, trece centímetros, con Calle Durango;  
**AL ORIENTE:** en 8.00 ocho metros, con Calle Michoacán de su ubicación; y  
**AL PONIENTE:** en 8.00 ocho metros, con Fracciones 10 diez y 11 once.

**10).- FRACCION "10" DIEZ,** ubicada en la Calle Nuevo León, sin número, esquina con Calle Durango, en esta Población de Ayutla, Jalisco, con una Superficie Aproximada de 145.01 ciento cuarenta y cinco metros, un centímetro cuadrados, con las siguientes medidas y linderos:

**AL NORTE:** en 21.87 veintiún metros, ochenta y siete centímetros, con Fracción 11 once;  
**AL SUR:** en 21.87 veintiún metros, ochenta y siete centímetros, con Calle Durango;  
**AL ORIENTE:** en 6.63 seis metros, sesenta y tres centímetros, con Fracción 9 nueve; y  
**AL PONIENTE:** en 6.63 seis metros, sesenta y tres centímetros, con Calle Nuevo León de su ubicación.

**11).- FRACCION "11" ONCE,** ubicada en la Calle Nuevo León, sin número, en esta Población de Ayutla, Jalisco, con una Superficie Aproximada de 145.01 ciento cuarenta y cinco metros, un centímetro cuadrados, con las siguientes medidas y linderos:

**AL NORTE:** en 21.87 veintiún metros, ochenta y siete centímetros, con Fracción 12 doce;  
**AL SUR:** en 21.87 veintiún metros, ochenta y siete centímetros, con Fracción 10 diez;  
**AL ORIENTE:** en 6.63 seis metros, sesenta y tres centímetros, con Fracciones 8 ocho y 9 nueve;  
**AL PONIENTE:** en 6.63 seis metros, sesenta y tres centímetros, con Calle Nuevo León de su ubicación.

**12).- FRACCION "12" DOCE,** ubicada en la Calle Nuevo León, sin número, en esta Población de Ayutla, Jalisco, con una Superficie Aproximada de 145.01 ciento cuarenta y cinco metros, un centímetro cuadrados, con las siguientes medidas y linderos:

**AL NORTE:** en 21.87 veintiún metros, ochenta y siete centímetros, con Fracción 13 trece;  
**AL SUR:** en 21.87 veintiún metros, ochenta y siete centímetros, con Fracción 11 once;  
**AL ORIENTE:** en 6.63 seis metros, sesenta y tres centímetros, con Fracciones 7 siete y 8 ocho; y  
**AL PONIENTE:** en 6.63 seis metros, sesenta y tres centímetros, con Calle Nuevo León de su ubicación.

**13).- FRACCION "13" TRECE,** ubicada en la Calle Nuevo León, sin número, en esta Población de Ayutla, Jalisco, con una Superficie Aproximada de 145.01 ciento cuarenta y cinco metros, un centímetro cuadrados, con las siguientes medidas y linderos:

**AL NORTE:** en 21.87 veintiún metros, ochenta y siete centímetros, con Fracción 14 catorce;  
**AL SUR:** en 21.87 veintiún metros, ochenta y siete centímetros, con Fracción 12 doce;  
**AL ORIENTE:** en 6.63 seis metros, sesenta y tres centímetros, con Fracciones 6 seis y 7 siete; y  
**AL PONIENTE:** en 6.63 seis metros, sesenta y tres centímetros, con Calle Nuevo León de su ubicación.

**14).- FRACCION "14" CATORCE,** ubicada en la Calle Nuevo León, sin número, en esta Población de Ayutla, Jalisco, con una Superficie Aproximada de 145.01 ciento cuarenta y cinco metros, un centímetro cuadrados, con las siguientes medidas y linderos:





**AL NORTE:** en 18.13 dieciocho metros, trece centímetros, con Fracción 8 ocho;  
**AL SUR:** en 18.13 dieciocho metros, trece centímetros, con Calle Durango;  
**AL ORIENTE:** en 8.00 ocho metros, con Calle Michoacán de su ubicación; y  
**AL PONIENTE:** en 8.00 ocho metros, con Fracciones 10 diez y 11 once.

**10).- FRACCION "10" DIEZ,** ubicada en la Calle Nuevo León, sin número, esquina con Calle Durango, en esta Población de Ayutla, Jalisco, con una Superficie Aproximada de 145.01 ciento cuarenta y cinco metros, un centímetro cuadrados, con las siguientes medidas y linderos:

**AL NORTE:** en 21.87 veintiún metros, ochenta y siete centímetros, con Fracción 11 once;  
**AL SUR:** en 21.87 veintiún metros, ochenta y siete centímetros, con Calle Durango;  
**AL ORIENTE:** en 6.63 seis metros, sesenta y tres centímetros, con Fracción 9 nueve; y  
**AL PONIENTE:** en 6.63 seis metros, sesenta y tres centímetros, con Calle Nuevo León de su ubicación.

**11).- FRACCION "11" ONCE,** ubicada en la Calle Nuevo León, sin número, en esta Población de Ayutla, Jalisco, con una Superficie Aproximada de 145.01 ciento cuarenta y cinco metros, un centímetro cuadrados, con las siguientes medidas y linderos:

**AL NORTE:** en 21.87 veintiún metros, ochenta y siete centímetros, con Fracción 12 doce;  
**AL SUR:** en 21.87 veintiún metros, ochenta y siete centímetros, con Fracción 10 diez;  
**AL ORIENTE:** en 6.63 seis metros, sesenta y tres centímetros, con Fracciones 8 ocho y 9 nueve;  
**AL PONIENTE:** en 6.63 seis metros, sesenta y tres centímetros, con Calle Nuevo León de su ubicación.

**12).- FRACCION "12" DOCE,** ubicada en la Calle Nuevo León, sin número, en esta Población de Ayutla, Jalisco, con una Superficie Aproximada de 145.01 ciento cuarenta y cinco metros, un centímetro cuadrados, con las siguientes medidas y linderos:

**AL NORTE:** en 21.87 veintiún metros, ochenta y siete centímetros, con Fracción 13 trece;  
**AL SUR:** en 21.87 veintiún metros, ochenta y siete centímetros, con Fracción 11 once;  
**AL ORIENTE:** en 6.63 seis metros, sesenta y tres centímetros, con Fracciones 7 siete y 8 ocho; y  
**AL PONIENTE:** en 6.63 seis metros, sesenta y tres centímetros, con Calle Nuevo León de su ubicación.

**13).- FRACCION "13" TRECE,** ubicada en la Calle Nuevo León, sin número, en esta Población de Ayutla, Jalisco, con una Superficie Aproximada de 145.01 ciento cuarenta y cinco metros, un centímetro cuadrados, con las siguientes medidas y linderos:

**AL NORTE:** en 21.87 veintiún metros, ochenta y siete centímetros, con Fracción 14 catorce;  
**AL SUR:** en 21.87 veintiún metros, ochenta y siete centímetros, con Fracción 12 doce;  
**AL ORIENTE:** en 6.63 seis metros, sesenta y tres centímetros, con Fracciones 6 seis y 7 siete; y  
**AL PONIENTE:** en 6.63 seis metros, sesenta y tres centímetros, con Calle Nuevo León de su ubicación.

**14).- FRACCION "14" CATORCE,** ubicada en la Calle Nuevo León, sin número, en esta Población de Ayutla, Jalisco, con una Superficie Aproximada de 145.01 ciento cuarenta y cinco metros, un centímetro cuadrados, con las siguientes medidas y linderos:



**AL NORTE:** en 21.87 veintiún metros, ochenta y siete centímetros, con Fracción 15 quince;  
**AL SUR:** en 21.87 veintiún metros, ochenta y siete centímetros, con Fracción 13 trece;  
**AL ORIENTE:** en 6.63 seis metros, sesenta y tres centímetros, con Fracciones 5 cinco y 6 seis; y  
**AL PONIENTE:** en 6.63 seis metros, sesenta y tres centímetros, con Calle Nuevo León de su ubicación.

**15).- FRACCION "15" QUINCE,** ubicada en la Calle Nuevo León, sin número, en esta Población de Ayutla, Jalisco, con una Superficie Aproximada de 145.01 ciento cuarenta y cinco metros, un centímetro cuadrados, con las siguientes medidas y linderos:

**AL NORTE:** en 21.87 veintiún metros, ochenta y siete centímetros, con Fracción 16 dieciséis;  
**AL SUR:** en 21.87 veintiún metros, ochenta y siete centímetros, con Fracción 14 catorce;  
**AL ORIENTE:** en 6.63 seis metros, sesenta y tres centímetros, con Fracción 5 cinco; y  
**AL PONIENTE:** en 6.63 seis metros, sesenta y tres centímetros, con Calle Nuevo León de su ubicación.

**16).- FRACCION "16" DIECISEIS,** ubicada en la Calle Nuevo León, sin número, en esta Población de Ayutla, Jalisco, con una Superficie Aproximada de 145.01 ciento cuarenta y cinco metros, un centímetro cuadrados, con las siguientes medidas y linderos:

**AL NORTE:** en 21.87 veintiún metros, ochenta y siete centímetros, con Fracción 17 diecisiete;  
**AL SUR:** en 21.87 veintiún metros, ochenta y siete centímetros, con Fracción 15 quince;  
**AL ORIENTE:** en 6.63 seis metros, sesenta y tres centímetros, con Fracciones 4 cuatro y 5 cinco;  
**AL PONIENTE:** en 6.63 seis metros, sesenta y tres centímetros, con Calle Nuevo León de su ubicación.

**17).- FRACCION "17" DIECISIETE,** ubicada en la Calle Nuevo León, sin número, en esta Población de Ayutla, Jalisco, con una Superficie Aproximada de 290.02 doscientos noventa metros, dos centímetros cuadrados, con las siguientes medidas y linderos:

**AL NORTE:** en 25.66 veinticinco metros, sesenta y seis centímetros, con María Candelaria Gutiérrez Cárdenas;  
**AL SUR:** en 21.87 veintiún metros, ochenta y siete centímetros, con Fracción 16 dieciséis;  
**AL ORIENTE:** en 19.98 diecinueve metros, noventa y ocho centímetros, con Fracciones 1 uno, 2 dos, 3 tres y 4 cuatro; y  
**AL PONIENTE:** en 6.55 seis metros, cincuenta y cinco centímetros, con Calle Nuevo León de su ubicación.

SE EXTIENDE LA PRESENTE AUTORIZACIÓN EN LA POBLACION DE AYUTLA, JALISCO A  
**LOS 14 DIAS DEL MES DE AGOSTO 2024.**



ATENTAMENTE

DR. PEDRO ARMANDO OROZCO MORALES  
 DIR DE OBRAS PUBLICAS

<b>COSTO</b>
Aprobación de Subdivisión y/o Re lotificación según su categoría por cada Lote resultante.
\$260.00 c/u
<b>\$4,420.00 PESOS</b>

PERMISO DE SUBDIVISION  
A QUIEN CORRESPONDA:

NO. DE PERMISO:55  
Hojas 1 de 4

LA DIRECCIÓN DE OBRAS PÚBLICAS DE ESTE H. AYUNTAMIENTO DE AYUTLA, JALISCO, POR MEDIO DEL PRESENTE.

Por así convenir a sus intereses se autoriza UN PERMISO DE SUBDIVISION, al C. **ELVIRA TAPIA CONTRERAS**, de acuerdo a los siguientes **DE LA FRACCION "H"** ubicada en la Calle Nuevo León, sin número, en esta Población de Ayutla, Jalisco, con una Superficie de **2,065.65** dos mil sesenta y cinco metros, sesenta y cinco centímetros Cuadrados de Terreno, con las siguientes medidas y linderos: **AL SUR:** en **70.96** setenta metros, noventa y seis centímetros, con Calle Tabasco; **AL ORIENTE:** en **80.53** ochenta metros, cincuenta y tres centímetros, con Calle Nuevo León de su ubicación; y **AL PONIENTE:** en **60.21** sesenta metros, veintiún centímetros, con María Candelaria Gutiérrez Cárdenas. Le manifiesto que la Suscrita, adquirí dicha Fracción mediante Escritura Pública de Compra-Venta, número 16:294 dieciséis mil doscientos noventa y cuatro, de fecha 9 nueve de Marzo del 2021 dos mil veintiuno, pasada ante la Fe del Notario Público número 1 Uno de la Ciudad de El Grullo, Jalisco, Licenciado Cesar Alejandro Uribe Vázquez; Fracción que se encuentra bajo Cuenta Catastral número **U007443** del Sector Urbano, de las Oficinas de Catastro Municipal de Ayutla, Jalisco; así mismo se encuentra Registrada bajo **FOLIO REAL 7127828 SIETE MILLONES CIENTO VEINTISIETE MIL OCHOCIENTOS VEINTIOCHO, DEL REGISTRO PUBLICO DE LA PROPIEDAD DE LA CIUDAD DE AUTLAN DE NAVARRO, JALISCO, de la cual se desprenden 13 trece fracciones quedando de la siguiente manera:**

1).- **FRACCION "1" UNO**, ubicada en la Calle Nuevo León, sin número, esquina con Calle Tabasco, en esta Población de Ayutla, Jalisco, con una Superficie Aproximada de **152.27** ciento cincuenta y dos metros, veintisiete centímetros cuadrados, con las siguientes medidas y linderos:

**AL NORTE:** en **17.85** diecisiete metros, ochenta y cinco centímetros, con Fracción 2 dos;

**AL ORIENTE:** en **17.06** diecisiete metros, seis centímetros, con Calle Nuevo León de su ubicación;

**AL PONIENTE:** en **24.69** veinticuatro metros, sesenta y nueve centímetros, con Calle Tabasco.

2).- **FRACCION "2" DOS**, ubicada en la Calle Nuevo León, sin número, en esta Población de Ayutla, Jalisco, con una Superficie Aproximada de **152.27** ciento cincuenta y dos metros, veintisiete centímetros cuadrados, con las siguientes medidas y linderos:

**AL NORTE:** en **25.00** veinticinco metros, con Fracción 3 tres;

**AL SUR:** en **17.85** diecisiete metros, ochenta y cinco centímetros, con Fracción 1 uno;

**AL ORIENTE:** en **7.07** siete metros, siete centímetros, con Calle Nuevo León de su ubicación; y

**AL PONIENTE:** en **10.13** diez metros, trece centímetros, con Calle Tabasco.

3).- **FRACCION "3" TRES**, ubicada en la Calle Nuevo León, sin número, en esta Población de Ayutla, Jalisco, con una Superficie Aproximada de **152.27** ciento cincuenta y dos metros, veintisiete centímetros cuadrados, con las siguientes medidas y linderos:

**AL NORTE:** en **25.00** veinticinco metros, con Fracción 4 cuatro;

**AL SUR:** en **25.00** dieciséis metros, con Fracción 2 dos;

**AL ORIENTE:** en **6.09** seis metros, nueve centímetros, con Calle Nuevo León de su ubicación; y

**AL PONIENTE:** en **6.09** seis metros, nueve centímetros, con Fracción 11 once.

4).- **FRACCION "4" CUATRO**, ubicada en la Calle Nuevo León, sin número, en esta Población de Ayutla, Jalisco, con una Superficie Aproximada de **152.27** ciento cincuenta y dos metros, veintisiete centímetros cuadrados, con las siguientes medidas y linderos:

**AL NORTE:** en 25.00 veinticinco metros, con Fracción 5 cinco;

**AL SUR:** en 25.00 dieciséis metros, con Fracción 3 tres;

**AL ORIENTE:** en 6.09 seis metros, nueve centímetros, con Calle Nuevo León de su ubicación; y

**AL PONIENTE:** en 6.09 seis metros, nueve centímetros, con Fracción 11 once.

5).- **FRACCION "5" CINCO**, ubicada en la Calle Nuevo León, sin número, en esta Población de Ayutla, Jalisco, con una Superficie Aproximada de 152.27 ciento cincuenta y dos metros, veintisiete centímetros cuadrados, con las siguientes medidas y linderos:

**AL NORTE:** en 25.00 veinticinco metros, con Fracción 6 seis;

**AL SUR:** en 25.00 dieciséis metros, con Fracción 4 cuatro;

**AL ORIENTE:** en 6.09 seis metros, nueve centímetros, con Calle Nuevo León de su ubicación; y

**AL PONIENTE:** en 6.09 seis metros, nueve centímetros, con Fracción 11 once.

6).- **FRACCION "6" SEIS**, ubicada en la Calle Nuevo León, sin número, en esta Población de Ayutla, Jalisco, con una Superficie Aproximada de 152.27 ciento cincuenta y dos metros, veintisiete centímetros cuadrados, con las siguientes medidas y linderos:

**AL NORTE:** en 25.00 veinticinco metros, con Fracción 7 siete;

**AL SUR:** en 25.00 dieciséis metros, con Fracción 5 cinco;

**AL ORIENTE:** en 6.09 seis metros, nueve centímetros, con Calle Nuevo León de su ubicación; y

**AL PONIENTE:** en 6.09 seis metros, nueve centímetros, con Fracción 11 once.

7).- **FRACCION "7" SIETE**, ubicada en la Calle Nuevo León, sin número, en esta Población de Ayutla, Jalisco, con una Superficie Aproximada de 152.27 ciento cincuenta y dos metros, veintisiete centímetros cuadrados, con las siguientes medidas y linderos:

**AL NORTE:** en 25.00 veinticinco metros, con Fracción 8 ocho;

**AL SUR:** en 25.00 dieciséis metros, con Fracción 6 seis;

**AL ORIENTE:** en 6.09 seis metros, nueve centímetros, con Calle Nuevo León de su ubicación; y

**AL PONIENTE:** en 6.09 seis metros, nueve centímetros, con Fracciones 11 once y 12 doce.

8).- **FRACCION "8" OCHO**, ubicada en la Calle Nuevo León, sin número, en esta Población de Ayutla, Jalisco, con una Superficie Aproximada de 152.27 ciento cincuenta y dos metros, veintisiete centímetros cuadrados, con las siguientes medidas y linderos:

**AL NORTE:** en 25.00 veinticinco metros, con Fracción 9 nueve;

**AL SUR:** en 25.00 dieciséis metros, con Fracción 7 siete;

**AL ORIENTE:** en 6.09 seis metros, nueve centímetros, con Calle Nuevo León de su ubicación; y

**AL PONIENTE:** en 6.09 seis metros, nueve centímetros, con Fracciones 12 doce y 13 trece.

9).- **FRACCION "9" NUEVE**, ubicada en la Calle Nuevo León, sin número, en esta Población de Ayutla, Jalisco, con una Superficie Aproximada de 152.27 ciento cincuenta y dos metros, veintisiete centímetros cuadrados, con las siguientes medidas y linderos:

**AL NORTE:** en 22.27 veintidós metros, veintisiete centímetros, con Fracción 10 diez;

**AL SUR:** en 25.00 veinticinco metros, con Fracción 8 ocho;

**AL ORIENTE:** en 6.18 seis metros, dieciocho centímetros, con Calle Nuevo León de su ubicación;

**AL PONIENTE:** en 7.71 siete metros, setenta y un centímetros, en Línea Quebrada con Fracción 13 trece.



**10).- FRACCION "10" DIEZ**, ubicada en la Calle Nuevo León, sin número, en esta Población de Ayutla, Jalisco, con una Superficie Aproximada de **152.27** ciento cincuenta y dos metros, veintisiete centímetros cuadrados, con las siguientes medidas y linderos:

**AL NORTE:** en **26.13** veintiséis metros, trece centímetros, con María Candelaria Gutiérrez Cárdenas;

**AL SUR:** en **22.27** veintidós metros, veintisiete centímetros, con Fracción 9 nueve; y

**AL ORIENTE:** en **13.68** trece metros, sesenta y ocho centímetros, con Calle Nuevo León de su ubicación.

**11).- FRACCION "11" ONCE**, ubicada en la calle Tabasco, sin número, en esta Población de Ayutla, Jalisco, con una Superficie Aproximada de **180.99** ciento ochenta metros, noventa y nueve centímetros cuadrados, con las siguientes medidas y linderos:

**AL NORTE:** en **18.34** dieciocho metros, treinta y cuatro centímetros, con Fracción 12 doce;

**AL ORIENTE:** en **25.12** veinticinco metros, doce centímetros, con Fracciones 3 tres, 4 cuatro, 5 cinco y 6 seis; y

**AL PONIENTE:** en **19.93** diecinueve metros, noventa y tres centímetros, con Calle Tabasco de su ubicación.

**12).- FRACCION "12" DOCE**, ubicada en la calle Tabasco, sin número, en esta Población de Ayutla, Jalisco, con una Superficie Aproximada de **180.99** ciento ochenta metros, noventa y nueve centímetros cuadrados, con las siguientes medidas y linderos:

**AL NORTE:** en **25.94** veinticinco metros, noventa y cuatro centímetros, con Fracción 13 trece;

**AL SUR:** en **18.34** dieciocho metros, treinta y cuatro centímetros, con Fracción 11 once;

**AL ORIENTE:** en **10.92** diez metros, noventa y dos centímetros, con Fracciones 7 siete y 8 ocho;

**AL PONIENTE:** en **8.26** ocho metros, veintiséis centímetros, con Calle Tabasco de su ubicación.

**13).- FRACCION "13" TRECE**, ubicada en la calle Tabasco, sin número, en esta Población de Ayutla, Jalisco, con una Superficie Aproximada de **180.99** ciento ochenta metros, noventa y nueve centímetros cuadrados, con las siguientes medidas y linderos:

**AL NORTE:** en **30.87** treinta metros, ochenta y siete centímetros, con María Candelaria Gutiérrez Cárdenas;

**AL SUR:** en **25.94** veinticinco metros, noventa y cuatro centímetros, con Fracción 11 once;

**AL ORIENTE:** en **5.76** cinco metros, setenta y seis centímetros, con Fracciones 8 ocho y 9 nueve;

**AL PONIENTE:** en **8.19** ocho metros, diecinueve centímetros, con calle Tabasco de su ubicación.

SE EXTIENDE LA PRESENTE AUTORIZACIÓN EN LA POBLACION DE AYUTLA, JALISCO A  
LOS 14 DIAS DEL MES DE **AGOSTO 2024**.



ATENTAMENTE

*[Handwritten Signature]*  
DORGO ARMANDO OROZCO MORALES  
DIR DE OBRAS PUBLICAS

<b>COSTO</b>
Aprobación de Subdivisión y/o Re lotificación según su categoría por cada Lote resultante.
\$260.00 c/u
<b>\$3,380.00 PESOS</b>

LA DIRECCIÓN DE OBRAS PÚBLICAS DE ESTE H. AYUNTAMIENTO DE AYUTLA, JALISCO, POR MEDIO DEL PRESENTE.

Por así convenir a sus intereses se autoriza UN PERMISO DE SUBDIVISION, al C. **ELVIRA TAPIA CONTRERAS**, de acuerdo a los siguientes, **DE LA FRACCION "1"** ubicada en la Calle Tabasco, sin número, en esta Población de Ayutla, Jalisco, con una Superficie de **1,551.06** mil quinientos cincuenta y un metros, seis centímetros Cuadrados de Terreno, con las siguientes medidas y linderos: **AL NORTE:** en **85.58** ochenta y cinco metros, cincuenta y ocho centímetros, con Calle Tabasco de su ubicación, **AL SUR:** en **103.86** ciento tres metros, ochenta y seis centímetros, con Eugenio Pelayo López; **AL ORIENTE:** en **20.74** veinte metros, setenta y cuatro centímetros, con Calle Nuevo León; y **AL PONIENTE:** en **14.53** catorce metros, cincuenta y tres centímetros, con María Candelaria Gutiérrez Cárdenas. Le manifiesto que la Suscrita, adquirí dicha Fracción mediante Escritura Pública de Compra-Venta, número 16,294 dieciséis mil doscientos noventa y cuatro, de fecha 9 nueve de Marzo del 2021 dos mil veintiuno, pasada ante la Fe del Notario Público número 1 Uno de la Ciudad de El Grullo, Jalisco, Licenciado Cesar Alejandro Uribe Vázquez; Fracción que se encuentra bajo Cuenta Catastral número **U007444** del Sector Urbano, de las Oficinas de Catastro Municipal de Ayutla, Jalisco; así mismo se encuentra Registrada bajo **FOLIO REAL 7127829 SIETE MILLONES CIENTO VEINTISIETE MIL OCHOCIENTOS VEINTINUEVE, DEL REGISTRO PUBLICO DE LA PROPIEDAD DE LA CIUDAD DE AUTLAN DE NAVARRO, JALISCO, de la cual se desprenden 13 trece fracciones quedando de la siguiente manera:**

**1).- FRACCION "1" UNO**, ubicada en la Calle Nuevo León, sin número, en esta Población de Ayutla, Jalisco, con una Superficie Aproximada de **110.79** ciento diez metros, setenta y nueve centímetros cuadrados, con las siguientes medidas y linderos:

**AL SUR:** en **14.28** catorce metros, veintiocho centímetros, con Eugenio Pelayo López;

**AL ORIENTE:** en **20.66** veinte metros, sesenta y seis centímetros, con Calle Nuevo León de su ubicación; y

**AL PONIENTE:** en **15.53** quince metros, cincuenta y tres centímetros, con Fracción 13 trece.

**2).- FRACCION "2" DOS**, ubicada en la Calle Tabasco, sin número, en esta Población de Ayutla, Jalisco, con una Superficie Aproximada de **110.79** ciento diez metros, setenta y nueve centímetros cuadrados, con las siguientes medidas y linderos:

**AL NORTE:** en **7.07** siete metros, siete centímetros, con Calle Tabasco de su ubicación;

**AL SUR:** en **7.05** siete metros, cinco centímetros, con Eugenio Pelayo López;

**AL ORIENTE:** en **15.53** quince metros, cincuenta y tres centímetros, con Fracción 1 uno; y

**AL PONIENTE:** en **15.88** quince metros, ochenta y ocho centímetros, con Fracción 3 tres.

**3).- FRACCION "3" TRES**, ubicada en la Calle Tabasco, sin número, en esta Población de Ayutla, Jalisco, con una Superficie Aproximada de **110.79** ciento diez metros, setenta y nueve centímetros cuadrados, con las siguientes medidas y linderos:

**AL NORTE:** en **6.91** seis metros, noventa y un centímetros, con Calle Tabasco de su ubicación;

**AL SUR:** en **6.92** seis metros, noventa y dos centímetros, con Eugenio Pelayo López;

**AL ORIENTE:** en **15.88** quince metros, ochenta y ocho centímetros, con Fracción 2 dos; y

**AL PONIENTE:** en **16.17** dieciséis metros, diecisiete centímetros, con Fracción 4 cuatro.

**4).- FRACCION "4" CUATRO**, ubicada en la Calle Tabasco, sin número, en esta Población de Ayutla, Jalisco, con una Superficie Aproximada de **110.79** ciento diez metros, setenta y nueve centímetros cuadrados, con las siguientes medidas y linderos:

**AL NORTE:** en **6.79** seis metros, setenta y nueve centímetros, con Calle Tabasco de su ubicación;  
**AL SUR:** en **6.80** seis metros, ochenta centímetros, con Eugenio Pelayo López;  
**AL ORIENTE:** en **16.17** dieciséis metros, diecisiete centímetros, con Fracción 3 tres; y  
**AL PONIENTE:** en **16.49** dieciséis metros, cuarenta y nueve centímetros, con Fracción 5 cinco.

**5).- FRACCION "5" CINCO**, ubicada en la Calle Tabasco, sin número, en esta Población de Ayutla, Jalisco, con una Superficie Aproximada de **110.79** ciento diez metros, setenta y nueve centímetros cuadrados, con las siguientes medidas y linderos:

**AL NORTE:** en **6.64** seis metros, sesenta y cuatro centímetros, con Calle Tabasco de su ubicación;  
**AL SUR:** en **6.65** seis metros, sesenta y cinco centímetros, con Eugenio Pelayo López;  
**AL ORIENTE:** en **16.49** dieciséis metros, cuarenta y nueve centímetros, con Fracción 4 cuatro; y  
**AL PONIENTE:** en **16.89** dieciséis metros, ochenta y nueve centímetros, con Fracción 6 seis.

**6).- FRACCION "6" SEIS**, ubicada en la Calle Tabasco, sin número, en esta Población de Ayutla, Jalisco, con una Superficie Aproximada de **110.79** ciento diez metros, setenta y nueve centímetros cuadrados, con las siguientes medidas y linderos:

**AL NORTE:** en **6.48** seis metros, cuarenta y ocho centímetros, con Calle Tabasco de su ubicación;  
**AL SUR:** en **6.49** seis metros, cuarenta y nueve centímetros, con Eugenio Pelayo López;  
**AL ORIENTE:** en **16.89** dieciséis metros, ochenta y nueve centímetros, con Fracción 5 cinco; y  
**AL PONIENTE:** en **17.30** diecisiete metros, treinta centímetros, con Fracción 7 siete.

**7).- FRACCION "7" SIETE**, ubicada en la Calle Tabasco, sin número, en esta Población de Ayutla, Jalisco, con una Superficie Aproximada de **110.79** ciento diez metros, setenta y nueve centímetros cuadrados, con las siguientes medidas y linderos:

**AL NORTE:** en **6.32** seis metros, treinta y dos centímetros, con Calle Tabasco de su ubicación;  
**AL SUR:** en **6.34** seis metros, treinta y cuatro centímetros, con Eugenio Pelayo López;  
**AL ORIENTE:** en **17.30** diecisiete metros, treinta centímetros, con Fracción 6 seis; y  
**AL PONIENTE:** en **17.76** diecisiete metros, setenta y seis centímetros, con Fracción 8 ocho.

**8).- FRACCION "8" OCHO**, ubicada en la Calle Tabasco, sin número, en esta Población de Ayutla, Jalisco, con una Superficie Aproximada de **110.79** ciento diez metros, setenta y nueve centímetros cuadrados, con las siguientes medidas y linderos:

**AL NORTE:** en **6.24** seis metros, veinticuatro centímetros, con Calle Tabasco de su ubicación;  
**AL SUR:** en **6.25** seis metros, veinticinco centímetros, con Eugenio Pelayo López;  
**AL ORIENTE:** en **17.76** diecisiete metros, setenta y seis centímetros, con Fracción 7 siete; y  
**AL PONIENTE:** en **17.63** diecisiete metros, sesenta y tres centímetros, con Fracción 9 nueve.

**9).- FRACCION "9" NUEVE**, ubicada en la Calle Tabasco, sin número, en esta Población de Ayutla, Jalisco, con una Superficie Aproximada de **110.79** ciento diez metros, setenta y nueve centímetros cuadrados, con las siguientes medidas y linderos:

**AL NORTE:** en **6.34** seis metros, treinta y cuatro centímetros, con Calle Tabasco de su ubicación;  
**AL SUR:** en **6.34** seis metros, treinta y cuatro centímetros, con Eugenio Pelayo López;  
**AL ORIENTE:** en **17.63** diecisiete metros, sesenta y tres centímetros, con Fracción 8 ocho; y  
**AL PONIENTE:** en **17.34** diecisiete metros, treinta y cuatro centímetros, con Fracción 10 diez.

**10).- FRACCION "10" DIEZ**, ubicada en la Calle Tabasco, sin número, en esta Población de Ayutla, Jalisco, con una Superficie Aproximada de **110.79** ciento diez metros, setenta y nueve centímetros cuadrados, con las siguientes medidas y linderos:



**AL NORTE:** en 6.79 seis metros, setenta y nueve centímetros, con Calle Tabasco de su ubicación;  
**AL SUR:** en 6.80 seis metros, ochenta centímetros, con Eugenio Pelayo López;  
**AL ORIENTE:** en 16.17 dieciséis metros, diecisiete centímetros, con Fracción 3 tres; y  
**AL PONIENTE:** en 16.49 dieciséis metros, cuarenta y nueve centímetros, con Fracción 5 cinco.

**5).- FRACCION "5" CINCO,** ubicada en la Calle Tabasco, sin número, en esta Población de Ayutla, Jalisco, con una Superficie Aproximada de 110.79 ciento diez metros, setenta y nueve centímetros cuadrados, con las siguientes medidas y linderos:

**AL NORTE:** en 6.64 seis metros, sesenta y cuatro centímetros, con Calle Tabasco de su ubicación;  
**AL SUR:** en 6.65 seis metros, sesenta y cinco centímetros, con Eugenio Pelayo López;  
**AL ORIENTE:** en 16.49 dieciséis metros, cuarenta y nueve centímetros, con Fracción 4 cuatro; y  
**AL PONIENTE:** en 16.89 dieciséis metros, ochenta y nueve centímetros, con Fracción 6 seis.

**6).- FRACCION "6" SEIS,** ubicada en la Calle Tabasco, sin número, en esta Población de Ayutla, Jalisco, con una Superficie Aproximada de 110.79 ciento diez metros, setenta y nueve centímetros cuadrados, con las siguientes medidas y linderos:

**AL NORTE:** en 6.48 seis metros, cuarenta y ocho centímetros, con Calle Tabasco de su ubicación;  
**AL SUR:** en 6.49 seis metros, cuarenta y nueve centímetros, con Eugenio Pelayo López;  
**AL ORIENTE:** en 16.89 dieciséis metros, ochenta y nueve centímetros, con Fracción 5 cinco; y  
**AL PONIENTE:** en 17.30 diecisiete metros, treinta centímetros, con Fracción 7 siete.

**7).- FRACCION "7" SIETE,** ubicada en la Calle Tabasco, sin número, en esta Población de Ayutla, Jalisco, con una Superficie Aproximada de 110.79 ciento diez metros, setenta y nueve centímetros cuadrados, con las siguientes medidas y linderos:

**AL NORTE:** en 6.32 seis metros, treinta y dos centímetros, con Calle Tabasco de su ubicación;  
**AL SUR:** en 6.34 seis metros, treinta y cuatro centímetros, con Eugenio Pelayo López;  
**AL ORIENTE:** en 17.30 diecisiete metros, treinta centímetros, con Fracción 6 seis; y  
**AL PONIENTE:** en 17.76 diecisiete metros, setenta y seis centímetros, con Fracción 8 ocho.

**8).- FRACCION "8" OCHO,** ubicada en la Calle Tabasco, sin número, en esta Población de Ayutla, Jalisco, con una Superficie Aproximada de 110.79 ciento diez metros, setenta y nueve centímetros cuadrados, con las siguientes medidas y linderos:

**AL NORTE:** en 6.24 seis metros, veinticuatro centímetros, con Calle Tabasco de su ubicación;  
**AL SUR:** en 6.25 seis metros, veinticinco centímetros, con Eugenio Pelayo López;  
**AL ORIENTE:** en 17.76 diecisiete metros, setenta y seis centímetros, con Fracción 7 siete; y  
**AL PONIENTE:** en 17.63 diecisiete metros, sesenta y tres centímetros, con Fracción 9 nueve.

**9).- FRACCION "9" NUEVE,** ubicada en la Calle Tabasco, sin número, en esta Población de Ayutla, Jalisco, con una Superficie Aproximada de 110.79 ciento diez metros, setenta y nueve centímetros cuadrados, con las siguientes medidas y linderos:

**AL NORTE:** en 6.34 seis metros, treinta y cuatro centímetros, con Calle Tabasco de su ubicación;  
**AL SUR:** en 6.34 seis metros, treinta y cuatro centímetros, con Eugenio Pelayo López;  
**AL ORIENTE:** en 17.63 diecisiete metros, sesenta y tres centímetros, con Fracción 8 ocho; y  
**AL PONIENTE:** en 17.34 diecisiete metros, treinta y cuatro centímetros, con Fracción 10 diez.

**10).- FRACCION "10" DIEZ,** ubicada en la Calle Tabasco, sin número, en esta Población de Ayutla, Jalisco, con una Superficie Aproximada de 110.79 ciento diez metros, setenta y nueve centímetros cuadrados, con las siguientes medidas y linderos:





**AL NORTE:** en 6.45 seis metros, cuarenta y cinco centímetros, con Calle Tabasco de su ubicación;  
**AL SUR:** en 6.47 seis metros, cuarenta y siete centímetros, con Eugenio Pelayo López;  
**AL ORIENTE:** en 17.34 diecisiete metros, treinta y cuatro centímetros, con Fracción 9 nueve; y  
**AL PONIENTE:** en 16.93 dieciséis metros, noventa y tres centímetros, con Fracción 11 once.

**11).- FRACCION "11" ONCE,** ubicada en la Calle Tabasco, sin número, en esta Población de Ayutla, Jalisco, con una Superficie Aproximada de 110.79 ciento diez metros, setenta y nueve centímetros cuadrados, con las siguientes medidas y linderos:

**AL NORTE:** en 6.66 seis metros, sesenta y seis centímetros, con Calle Tabasco de su ubicación;  
**AL SUR:** en 6.68 seis metros, sesenta y ocho centímetros, con Eugenio Pelayo López;  
**AL ORIENTE:** en 16.93 dieciséis metros, noventa y tres centímetros, con Fracción 10 diez; y  
**AL PONIENTE:** en 16.35 dieciséis metros, treinta y cinco centímetros, con Fracción 12 doce.

**12).- FRACCION "12" DOCE,** ubicada en la Calle Tabasco, sin número, en esta Población de Ayutla, Jalisco, con una Superficie Aproximada de 110.79 ciento diez metros, setenta y nueve centímetros cuadrados, con las siguientes medidas y linderos:

**AL NORTE:** en 6.90 seis metros, noventa centímetros, con Calle Tabasco de su ubicación;  
**AL SUR:** en 6.93 seis metros, noventa y tres centímetros, con Eugenio Pelayo López;  
**AL ORIENTE:** en 16.35 dieciséis metros, treinta y cinco centímetros, con Fracción 11 once; y  
**AL PONIENTE:** en 15.75 quince metros, setenta y cinco centímetros, con Fracción 13 trece.

**13).- FRACCION "13" TRECE,** ubicada en la Calle Tabasco, sin número, en esta Población de Ayutla, Jalisco, con una Superficie Aproximada de 110.79 ciento diez metros, setenta y nueve centímetros cuadrados, con las siguientes medidas y linderos:


**AL NORTE:** en 7.18 siete metros, dieciocho centímetros, con Calle Tabasco de su ubicación;  
**AL SUR:** en 7.21 siete metros, veintiún centímetros, con Eugenio Pelayo López;  
**AL ORIENTE:** en 15.75 quince metros, setenta y cinco centímetros, con Fracción 12 doce; y  
**AL PONIENTE:** en 15.11 quince metros, once centímetros, con Fracción 14 catorce.

**14).- FRACCION "14" CATORCE,** ubicada en la Calle Tabasco, sin número, en esta Población de Ayutla, Jalisco, con una Superficie Aproximada de 110.79 ciento diez metros, setenta y nueve centímetros cuadrados, con las siguientes medidas y linderos:

**AL NORTE:** en 5.68 cinco metros, sesenta y ocho centímetros, con Calle Tabasco de su ubicación;  
**AL SUR:** en 9.44 nueve metros, cuarenta y cuatro centímetros, con Eugenio Pelayo López;  
**AL ORIENTE:** en 15.11 quince metros, once centímetros, con Fracción 13 trece; y  
**AL PONIENTE:** en 14.53 catorce metros, cincuenta y tres centímetros, con María Candelaria Gutiérrez Cárdenas.

SE EXTIENDE LA PRESENTE AUTORIZACIÓN EN LA POBLACION DE AYUTLA, JALISCO A  
**LOS 14 DIAS DEL MES DE AGOSTO 2024.**



ATENTAMENTE  


ARMANDO OROZCO MORALES  
 DIR DE OBRAS PUBLICAS

<b>COSTO</b>
Aprobación de Subdivisión y/o Re lotificación según su categoría por cada Lote resultante.
\$260.00 c/u
<b>\$3,640.00 PESOS</b>

PERMISO DE SUBDIVISION  
A QUIEN CORRESPONDA:

NO. DE PERMISO: 57  
Hojas 1 de 8

LA DIRECCIÓN DE OBRAS PÚBLICAS DE ESTE H. AYUNTAMIENTO DE AYUTLA, JALISCO, POR MEDIO DEL PRESENTE.

Por así convenir a sus intereses se autoriza UN PERMISO DE SUBDIVISION, al C. SERGIO SALVADOR GOMEZ LEPE de acuerdo a los siguientes antecedentes, de la **FRACCION "A"** de la **FRACCION "2" dos**, en que se Subdividió el Resto del **PREDIO RUSTICO** denominado **"LA LOMA DE LA PRESA Y LA GAVILANA"**, ubicada dicha Fracción en Avenida Marcelino Gómez N. sin número, en esta Población de Ayutla, Jalisco; con una Superficie Aproximada de **8,582.16** ocho mil quinientos ochenta y dos metros, dieciséis centímetros de Terreno, con las siguientes medidas y linderos: **AL NORTE:** en **60.25** sesenta metros, veinticinco centímetros, con Calle Tulipán; **AL SUR:** en **60.00** sesenta metros, con Calle Jazmín; **AL ORIENTE:** en **133.71** ciento treinta y tres metros, setenta y un centímetros, con Avenida Marcelino Gómez N. de su ubicación; y **AL PONIENTE:** en **152.36** ciento cincuenta y dos metros, treinta y seis centímetros, con Calle Girasol. Le manifiesto que el Suscrito, adquirí dicha Fracción, en Mayor Superficie por medio de mi Apoderado el Señor Raymundo Franco Tamantes, mediante Escritura Pública de Compra-Venta número 13,311 trece mil trescientos once, de fecha 17 diecisiete de Diciembre del 2019 dos mil diecinueve, pasada ante la Fe del Notario Público número 3 tres de la Ciudad de Autlán de Navarro, Jalisco, Licenciado Eugenio Alberto González Villanueva; Fracción que se encuentra Registrada bajo **FOLIO REAL 7134172 SIETE MILLONES CIENTO TREINTA Y CUATRO MIL CIENTO SETENTA Y DOS, DEL REGISTRO PUBLICO DE LA PROPIEDAD DE AUTLAN DE NAVARRO, JALISCO.** de la cual se desprenden **37 treinta y siete fracciones quedando de la siguiente manera:**

1).- **Fracción "1" Uno**, ubicada en la Avenida Marcelino Gómez N. sin número, esquina con Calle Tulipán, en esta Población de Ayutla, Jalisco; con una Superficie Aproximada de **172.75** ciento setenta y dos metros, setenta y cinco centímetros, cuadrados de Terreno, con las siguientes medidas y linderos:

**AL NORTE:** en **15.19** quince metros, diecinueve centímetros, con Calle Tulipán;

**AL SUR:** en **15.01** quince metros, un centímetro, con Fracción 2;

**AL ORIENTE:** en **10.75** diez metros, setenta y cinco centímetros, con Avenida Marcelino Gómez N. de su ubicación; y

**AL PONIENTE:** en **12.26** doce metros, veintiséis centímetros, con Fracción 37.

2).- **Fracción "2" Dos**, ubicada en la Avenida Marcelino Gómez N. sin número, en esta Población de Ayutla, Jalisco; con una Superficie Aproximada de **126.36** ciento veintiséis metros, treinta y seis centímetros, cuadrados de Terreno, con las siguientes medidas y linderos:

**AL NORTE:** en **15.01** quince metros, un centímetro, con Fracción 1;

**AL SUR:** en **15.00** quince metros, con Fracción 3;

**AL ORIENTE:** en **8.24** ocho metros, veinticuatro centímetros, con Avenida Marcelino Gómez N. de su ubicación; y

**AL PONIENTE:** en **8.61** ocho metros, sesenta y un centímetros, con Fracción 37.

3).- **Fracción "3" Tres**, ubicada en la Avenida Marcelino Gómez N. sin número, en esta Población de Ayutla, Jalisco; con una Superficie Aproximada de **274.97** doscientos setenta y cuatro metros, noventa y siete centímetros, cuadrados de Terreno, con las siguientes medidas y linderos:



MUNICIPIO DE  
**AYUTLA**

ADMINISTRACIÓN 2021-2024  
PERIODO DE EJERCICIO CONTINUO

**AL NORTE:** en 30.00 treinta metros, con Fracciones 2, 37 y 36;  
**AL SUR:** en 30.00 treinta metros, con Fracción 4;  
**AL ORIENTE:** en 8.24 ocho metros, veinticuatro centímetros, con Avenida Marcelino Gómez N. de su ubicación; y  
**AL PONIENTE:** en 10.09 diez metros, nueve centímetros, con Fracciones 30 y 31.

4).- **Fracción "4" Cuatro**, ubicada en la Avenida Marcelino Gómez N. sin número, en esta Población de Ayutla, Jalisco; con una Superficie Aproximada de 275.05 doscientos setenta y cinco metros, cinco centímetros, cuadrados de Terreno, con las siguientes medidas y linderos:

**AL NORTE:** en 30.00 treinta metros, con Fracción 3;  
**AL SUR:** en 30.01 treinta metros, un centímetro, con Fracción 5;  
**AL ORIENTE:** en 8.24 ocho metros, veinticuatro centímetros, con Avenida Marcelino Gómez N. de su ubicación; y  
**AL PONIENTE:** en 10.11 diez metros, once centímetros, con Fracciones 29 y 30.

5).- **Fracción "5" Cinco**, ubicada en la Avenida Marcelino Gómez N. sin número, en esta Población de Ayutla, Jalisco; con una Superficie Aproximada de 275.03 doscientos setenta y cinco metros, tres centímetros, cuadrados de Terreno, con las siguientes medidas y linderos:

**AL NORTE:** en 30.01 treinta metros, un centímetro, con Fracción 4;  
**AL SUR:** en 30.00 treinta metros, con Fracción 6;  
**AL ORIENTE:** en 8.24 ocho metros, veinticuatro centímetros, con Avenida Marcelino Gómez N. de su ubicación; y  
**AL PONIENTE:** en 10.01 diez metros, un centímetro, con Fracciones 28 y 29.

6).- **Fracción "6" Seis**, ubicada en la Avenida Marcelino Gómez N. sin número, en esta Población de Ayutla, Jalisco; con una Superficie Aproximada de 300.00 trescientos metros, cuadrados de Terreno, con las siguientes medidas y linderos:

**AL NORTE:** en 30.00 treinta metros, con Fracción 5;  
**AL SUR:** en 30.00 treinta metros, con Fracción 7;  
**AL ORIENTE:** en 10.00 diez metros, con Avenida Marcelino Gómez N. de su ubicación;  
**AL PONIENTE:** en 10.00 diez metros, con Fracción 27.

7).- **Fracción "7" Siete**, ubicada en la Avenida Marcelino Gómez N. sin número, en esta Población de Ayutla, Jalisco; con una Superficie Aproximada de 300.00 trescientos metros, cuadrados de Terreno, con las siguientes medidas y linderos:

**AL NORTE:** en 30.00 treinta metros, con Fracción 6;  
**AL SUR:** en 30.00 treinta metros, con Fracción 8;  
**AL ORIENTE:** en 10.00 diez metros, con Avenida Marcelino Gómez N. de su ubicación;  
**AL PONIENTE:** en 10.00 diez metros, con Fracción 26.

8).- **Fracción "8" Ocho**, ubicada en la Avenida Marcelino Gómez N. sin número, en esta Población de Ayutla, Jalisco; con una Superficie Aproximada de 300.00 trescientos metros, cuadrados de Terreno, con las siguientes medidas y linderos:

**AL NORTE:** en 30.00 treinta metros, con Fracción 7;  
**AL SUR:** en 30.00 treinta metros, con Fracción 9;  
**AL ORIENTE:** en 10.00 diez metros, con Avenida Marcelino Gómez N. de su ubicación;  
**AL PONIENTE:** en 10.00 diez metros, con Fracción 25.



**9).- Fracción "9" Nueve**, ubicada en la Avenida Marcelino Gómez N. sin número, en esta Población de Ayutla, Jalisco; con una Superficie Aproximada de **300.00** trescientos metros, cuadrados de Terreno, con las siguientes medidas y linderos:

**AL NORTE:** en **30.00** treinta metros, con Fracción 8;

**AL SUR:** en **30.00** treinta metros, con Fracción 10;

**AL ORIENTE:** en **10.00** diez metros, con Avenida Marcelino Gómez N. de su ubicación;

**AL PONIENTE:** en **10.00** diez metros, con Fracción 24.

**"10).- Fracción "10" Diez**, ubicada en la Avenida Marcelino Gómez N. sin número, en esta Población de Ayutla, Jalisco; con una Superficie Aproximada de **300.00** trescientos metros cuadrados de Terreno, con las siguientes medidas y linderos:

**AL NORTE:** en **30.00** treinta metros, con Fracción 9;

**AL SUR:** en **30.00** treinta metros, con Fracción 11;

**AL ORIENTE:** en **10.00** diez metros, con Avenida Marcelino Gómez N. de su ubicación;

**AL PONIENTE:** en **10.00** diez metros, con Fracción 23.

**11).- Fracción "11" Once**, ubicada en la Avenida Marcelino Gómez N. sin número, en esta Población de Ayutla, Jalisco; con una Superficie Aproximada de **300.00** trescientos metros, cuadrados de Terreno, con las siguientes medidas y linderos:

**AL NORTE:** en **30.00** treinta metros, con Fracción 10;

**AL SUR:** en **30.00** treinta metros, con Fracción 12;

**AL ORIENTE:** en **10.00** diez metros, con Avenida Marcelino Gómez N. de su ubicación;

**AL PONIENTE:** en **10.00** diez metros, con Fracción 22.

**12).- Fracción "12" Doce**, ubicada en la Avenida Marcelino Gómez N. sin número, en esta Población de Ayutla, Jalisco; con una Superficie Aproximada de **300.00** trescientos metros, cuadrados de Terreno, con las siguientes medidas y linderos:

**AL NORTE:** en **30.00** treinta metros, con Fracción 11;

**AL SUR:** en **30.00** treinta metros, con Fracciones 13, 15 y 16;

**AL ORIENTE:** en **10.00** diez metros, con Avenida Marcelino Gómez N. de su ubicación;

**AL PONIENTE:** en **10.00** diez metros, con Fracción 21.

**13).- Fracción "13" Trece**, ubicada en la Avenida Marcelino Gómez N. sin número, en esta Población de Ayutla, Jalisco; con una Superficie Aproximada de **150.00** ciento cincuenta metros, cuadrados de Terreno, con las siguientes medidas y linderos:

**AL NORTE:** en **15.00** quince metros, con Fracción 12;

**AL SUR:** en **15.00** quince metros, con Fracción 14;

**AL ORIENTE:** en **10.00** diez metros, con Avenida Marcelino Gómez N. de su ubicación;

**AL PONIENTE:** en **10.00** diez metros, con Fracción 15.

**14).- Fracción "14" Catorce**, ubicada en la Avenida Marcelino Gómez N. sin número, esquina con Calle Jazmín, en esta Población de Ayutla, Jalisco; con una Superficie Aproximada de **150.00** ciento cincuenta metros cuadrados de Terreno, con las siguientes medidas y linderos:

**AL NORTE:** en **15.00** quince metros, con Fracción 13;

**AL SUR:** en **15.00** quince metros, con Calle Jazmín;

**AL ORIENTE:** en **10.00** diez metros, con Avenida Marcelino Gómez N. de su ubicación;

**AL PONIENTE:** en **10.00** diez metros, con Fracción 15.



**15).- Fracción "15" Quince**, ubicada en la Calle Jazmín, sin número, en esta Población de Ayutla, Jalisco; con una Superficie Aproximada de **150.00** ciento cincuenta metros, cuadrados de Terreno, con las siguientes medidas y linderos:

**AL NORTE:** en **7.50** siete metros, cincuenta centímetros con Fracción 12;

**AL SUR:** en **7.50** siete metros, cincuenta centímetros, con Calle Jazmín de su ubicación;

**AL ORIENTE:** en **20.00** veinte metros, con Fracciones 13 y 14; y

**AL PONIENTE:** en **20.00** veinte metros, con Fracción 16.

**16).- Fracción "16" Dieciséis**, ubicada en la Calle Jazmín, sin número, en esta Población de Ayutla, Jalisco; con una Superficie Aproximada de **150.00** ciento cincuenta metros, cuadrados de Terreno, con las siguientes medidas y linderos:

**AL NORTE:** en **7.50** siete metros, cincuenta centímetros, con Fracción 12;

**AL SUR:** en **7.50** siete metros, cincuenta centímetros, con Calle Jazmín de su ubicación

**AL ORIENTE:** en **20.00** veinte metros, con Fracción 15; y

**AL PONIENTE:** en **20.00** veinte metros, con Fracción 17.

**17).- Fracción "17" Diecisiete**, ubicada en la Calle Jazmín, sin número, en esta Población de Ayutla, Jalisco; con una Superficie Aproximada de **150.00** ciento cincuenta metros, cuadrados de Terreno, con las siguientes medidas y linderos:

**AL NORTE:** en **7.50** siete metros, cincuenta centímetros, con Fracción 21;

**AL SUR:** en **7.50** siete metros, cincuenta centímetros, con Calle Jazmín de su ubicación;

**AL ORIENTE:** en **20.00** veinte metros, con Fracción 16; y

**AL PONIENTE:** en **20.00** veinte metros, con Fracción 18.

**18).- Fracción "18" Dieciocho**, ubicada en la Calle Jazmín, sin número, en esta Población de Ayutla, Jalisco; con una Superficie Aproximada de **150.00** ciento cincuenta metros, cuadrados de Terreno, con las siguientes medidas y linderos:

**AL NORTE:** en **7.50** siete metros, cincuenta centímetros, con Fracción 21;

**AL SUR:** en **7.50** siete metros, cincuenta centímetros, con Calle Jazmín de su ubicación;

**AL ORIENTE:** en **20.00** veinte metros, con Fracción 17; y

**AL PONIENTE:** en **20.00** veinte metros, con Fracción 19.

**19).- Fracción "19" Diecinueve**, ubicada en la Calle Jazmín, sin número, en esta Población de Ayutla, Jalisco; con una Superficie Aproximada de **150.00** ciento cincuenta metros, cuadrados de Terreno, con las siguientes medidas y linderos:

**AL NORTE:** en **7.50** siete metros, cincuenta centímetros con Fracción 21;

**AL SUR:** en **7.50** siete metros, cincuenta centímetros, con Calle Jazmín de su ubicación;

**AL ORIENTE:** en **20.00** veinte metros, con Fracción 18; y

**AL PONIENTE:** en **20.00** veinte metros, con Fracción 20.

**20).- Fracción "20" Veinte**, ubicada en la Calle Jazmín, sin número, esquina con Calle Girasol, en esta Población de Ayutla, Jalisco; con una Superficie Aproximada de **150.00** ciento cincuenta metros, cuadrados de Terreno, con las siguientes medidas y linderos:



**AL NORTE:** en 7.50 siete metros, cincuenta centímetros, con Fracción 21;  
**AL SUR:** en 7.50 siete metros, cincuenta centímetros, con Calle Jazmín de su ubicación;

**AL ORIENTE:** en 20.00 veinte metros, con Fracción 19; y  
**AL PONIENTE:** en 20.00 veinte metros, con Calle Girasol.

**21).- Fracción "21" Veintiuno**, ubicada en la Calle Girasol, sin número, en esta Población de Ayutla, Jalisco; con una Superficie Aproximada de 300.00 trescientos metros, cuadrados de Terreno, con las siguientes medidas y linderos:

**AL NORTE:** en 30.00 treinta metros, con Fracción 22;

**AL SUR:** en 30.00 treinta metros, con Fracciones 17, 18, 19 y 20;

**AL ORIENTE:** en 10.00 diez metros, con Fracción 12; y

**AL PONIENTE:** en 10.00 diez metros, con Calle Girasol de su ubicación.

**22).- Fracción "22" Veintidós**, ubicada en la Calle Girasol, sin número, en esta Población de Ayutla, Jalisco; con una Superficie Aproximada de 300.00 trescientos metros, cuadrados de Terreno, con las siguientes medidas y linderos:

**AL NORTE:** en 30.00 treinta metros, con Fracción 23;

**AL SUR:** en 30.00 treinta metros, con Fracción 21;

**AL ORIENTE:** en 10.00 diez metros, con Fracción 11; y

**AL PONIENTE:** en 10.00 diez metros, con Calle Girasol de su ubicación.

**23).- Fracción "23" Veintitrés**, ubicada en la Calle Girasol, sin número, en esta Población de Ayutla, Jalisco; con una Superficie Aproximada de 300.00 trescientos metros, cuadrados de Terreno, con las siguientes medidas y linderos:

**AL NORTE:** en 30.00 treinta metros, con Fracción 24;

**AL SUR:** en 30.00 treinta metros, con Fracción 22;

**AL ORIENTE:** en 10.00 diez metros, con Fracción 10; y

**AL PONIENTE:** en 10.00 diez metros, con Calle Girasol de su ubicación.

**24).- Fracción "24" Veinticuatro**, ubicada en la Calle Girasol, sin número, en esta Población de Ayutla, Jalisco; con una Superficie Aproximada de 300.00 trescientos metros, cuadrados de Terreno, con las siguientes medidas y linderos:

**AL NORTE:** en 30.00 treinta metros, con Fracción 25;

**AL SUR:** en 30.00 treinta metros, con Fracción 23;

**AL ORIENTE:** en 10.00 diez metros, con Fracción 9; y

**AL PONIENTE:** en 10.00 diez metros, con Calle Girasol de su ubicación.

**25).- Fracción "25" Veinticinco**, ubicada en la Calle Girasol, sin número, en esta Población de Ayutla, Jalisco; con una Superficie Aproximada de 300.00 trescientos metros, cuadrados de Terreno, con las siguientes medidas y linderos:

**AL NORTE:** en 30.00 treinta metros, con Fracción 26;

**AL SUR:** en 30.00 treinta metros, con Fracción 24;

**AL ORIENTE:** en 10.00 diez metros, con Fracción 8; y

**AL PONIENTE:** en 10.00 diez metros, con Calle Girasol de su ubicación.

**26).- Fracción "26" Veintiséis**, ubicada en la Calle Girasol, sin número, en esta Población de Ayutla, Jalisco; con una Superficie Aproximada de 300.00 trescientos metros, cuadrados de Terreno, con las siguientes medidas y linderos:



**AL NORTE:** en 30.00 treinta metros, con Fracción 27;  
**AL SUR:** en 30.00 treinta metros, con Fracción 25;  
**AL ORIENTE:** en 10.00 diez metros, con Fracción 7; y  
**AL PONIENTE:** en 10.00 diez metros, con Calle Girasol de su ubicación.

**27).- Fracción "27" Veintisiete**, ubicada en la Calle Girasol, sin número, en esta Población de Ayutla, Jalisco; con una Superficie Aproximada de 300.00 trescientos metros, cuadrados de Terreno, con las siguientes medidas y linderos:

**AL NORTE:** en 30.00 treinta metros, con Fracción 28;  
**AL SUR:** en 30.00 treinta metros, con Fracción 26;  
**AL ORIENTE:** en 10.00 diez metros, con Fracción 6; y  
**AL PONIENTE:** en 10.00 diez metros, con Calle Girasol de su ubicación.

**28).- Fracción "28" Veintiocho**, ubicada en la Calle Girasol, sin número, en esta Población de Ayutla, Jalisco; con una Superficie Aproximada de 275.79 doscientos setenta y cinco metros, setenta y nueve centímetros, cuadrados de Terreno, con las siguientes medidas y linderos:

**AL NORTE:** en 30.01 treinta metros, un centímetro, con Fracción 29;  
**AL SUR:** en 30.00 treinta metros, con Fracción 27;  
**AL ORIENTE:** en 8.39 ocho metros, treinta y nueve centímetros, con Fracción 5; y  
**AL PONIENTE:** en 10.00 diez metros, con Calle Girasol de su ubicación.

**29).- Fracción "29" Veintinueve**, ubicada en la Calle Girasol, sin número, en esta Población de Ayutla, Jalisco; con una Superficie Aproximada de 275.78 doscientos setenta y cinco metros, setenta y ocho centímetros, cuadrados de Terreno, con las siguientes medidas y linderos:

**AL NORTE:** en 30.06 treinta metros, seis centímetros, con Fracción 30;  
**AL SUR:** en 30.01 treinta metros, un centímetro, con Fracción 28;  
**AL ORIENTE:** en 8.39 ocho metros, treinta y nueve centímetros, con Fracciones 5 y 4; y  
**AL PONIENTE:** en 10.00 diez metros, con Calle Girasol de su ubicación.

**30).- Fracción "30" Treinta**, ubicada en la Calle Girasol, sin número, en esta Población de Ayutla, Jalisco; con una Superficie Aproximada de 276.35 doscientos setenta y seis metros, treinta y cinco centímetros, cuadrados de Terreno, con las siguientes medidas y linderos:

**AL NORTE:** en 30.19 treinta metros, diecinueve centímetros, con Fracción 31;  
**AL SUR:** en 30.06 treinta metros, seis centímetros, con Fracción 29;  
**AL ORIENTE:** en 8.39 ocho metros, treinta y nueve centímetros, con Fracciones 4 y 3; y  
**AL PONIENTE:** en 10.00 diez metros, con Calle Girasol de su ubicación.

**31).- Fracción "31" Treinta y Uno**, ubicada en la Calle Girasol, sin número, en esta Población de Ayutla, Jalisco; con una Superficie Aproximada de 276.32 doscientos setenta y seis metros, treinta y dos centímetros, cuadrados de Terreno, con las siguientes medidas y linderos:

**AL NORTE:** en 30.03 treinta metros, tres centímetros, con Fracciones 32, 33, 34 y 35;  
**AL SUR:** en 30.19 treinta metros, diecinueve centímetros, con Fracción 30;  
**AL ORIENTE:** en 8.04 ocho metros, cuatro centímetros, con Fracciones 3 y 36; y  
**AL PONIENTE:** en 10.00 diez metros, con Calle Girasol de su ubicación.



**32).- Fracción "32" Treinta y Dos**, ubicada en la Calle Tulipán, sin número, esquina con Calle Girasol en esta Población de Ayutla, Jalisco; con una Superficie Aproximada de **164.98** ciento sesenta y cuatro metros, noventa y ocho centímetros, cuadrados de Terreno, con las siguientes medidas y linderos:

**AL NORTE:** en **7.52** siete metros, cincuenta y dos centímetros, con Calle Tulipán de su ubicación;

**AL SUR:** en **7.50** siete metros, cincuenta centímetros, con Fracción 31;

**AL ORIENTE:** en **21.64** veintidós metros, sesenta y cuatro centímetros, con Fracción 33; y

**AL PONIENTE:** en **22.36** veintidós metros, treinta y seis centímetros, con Calle Girasol.

**33).- Fracción "33" Treinta y Tres**, ubicada en la Calle Tulipán, sin número, en esta Población de Ayutla, Jalisco; con una Superficie Aproximada de **159.55** ciento cincuenta y nueve metros, cincuenta y cinco centímetros, cuadrados de Terreno, con las siguientes medidas y linderos:

**AL NORTE:** en **7.52** siete metros, cincuenta y dos centímetros, con Calle Tulipán de su ubicación;

**AL SUR:** en **7.50** siete metros, cincuenta centímetros, con Fracción 31;

**AL ORIENTE:** en **20.92** veinte metros, noventa y dos centímetros, con Fracción 34; y

**AL PONIENTE:** en **21.64** veintidós metros, sesenta y cuatro centímetros, con Fracción 32.

**34).- Fracción "34" Treinta y Cuatro**, ubicada en la Calle Tulipán, sin número, en esta Población de Ayutla, Jalisco; con una Superficie Aproximada de **154.12** ciento cincuenta y cuatro metros, doce centímetros, cuadrados de Terreno, con las siguientes medidas y linderos:

**AL NORTE:** en **7.52** siete metros, cincuenta y dos centímetros, con Calle Tulipán de su ubicación;

**AL SUR:** en **7.50** siete metros, cincuenta centímetros, con Fracción 31;

**AL ORIENTE:** en **20.19** veinte metros, diecinueve centímetros, con Fracción 35; y

**AL PONIENTE:** en **20.92** veinte metros, noventa y dos centímetros, con Fracción 33.

**35).- Fracción "35" Treinta y Cinco**, ubicada en la Calle Tulipán, sin número, en esta Población de Ayutla, Jalisco; con una Superficie Aproximada de **148.33** ciento cuarenta y ocho metros, treinta y tres centímetros, cuadrados de Terreno, con las siguientes medidas y linderos:

**AL NORTE:** en **7.50** siete metros, cincuenta centímetros, con Calle Tulipán de su ubicación;

**AL SUR:** en **7.53** siete metros, cincuenta y tres centímetros, con Fracción 31;

**AL ORIENTE:** en **19.46** diecinueve metros, cuarenta y seis centímetros, con Fracción 36; y

**AL PONIENTE:** en **20.19** veinte metros, diecinueve centímetros, con Fracción 34.

**36).- Fracción "36" Treinta y Seis**, ubicada en la Calle Tulipán, sin número, en esta Población de Ayutla, Jalisco; con una Superficie Aproximada de **166.79** ciento sesenta y seis metros, setenta y nueve centímetros, cuadrados de Terreno, con las siguientes medidas y linderos:

**AL NORTE:** en **7.50** siete metros, cincuenta centímetros, con Calle Tulipán de su ubicación;

**AL SUR:** en **7.50** siete metros, cincuenta centímetros, con Fracción 3;

**AL ORIENTE:** en **21.80** veintidós metros, ochenta centímetros, con Fracción 37; y

**AL PONIENTE:** en **22.73** veintidós metros, setenta y tres centímetros, con Fracciones 31 y 35.



**37).- Fracción "37" Treinta y Siete**, ubicada en la Calle Tulipán, sin número, en esta Población de Ayutla, Jalisco; con una Superficie Aproximada de **159.99** ciento cincuenta y nueve metros, noventa y nueve centímetros, cuadrados de Terreno, con las siguientes medidas y linderos:

**AL NORTE:** en **7.52** siete metros, cincuenta y dos centímetros, con Calle Tulipán de su ubicación;

**AL SUR:** en **7.50** siete metros, cincuenta centímetros, con Fracción 3;

**AL ORIENTE:** en **20.87** veinte metros, ochenta y siete centímetros, con Fracciones 1 y 2; y

**AL PONIENTE:** en **21.80** veintiún metros, ochenta centímetros, con Fracción 36.

SE EXTIENDE LA PRESENTE AUTORIZACIÓN EN LA POBLACION DE AYUTLA, JALISCO A LOS 13 DIAS DEL MES DE **AGOSTO 2024**.



ATENTAMENTE  
*[Handwritten Signature]*  
ARMANDO OROZCO MORALES  
DIR DE OBRAS PUBLICAS

<b>COSTO</b> Aprobación de Subdivisión y/o Re lotificación según su categoría por cada Lote resultante. \$260.00 c/u
<b>\$9,620.00 PESOS</b>